



ພາບລວມຂອງໂລກ ທາງດ້ານບັນດາແນວທາງ ແລະ ເຕັກນິກ ຂອງການອະນຸລັກທຳມະຊາດ

WOCAT - World Overview of Conservation Approaches and Technologies

ແບບສອບຖາມ ກ່ຽວກັບ

ບັນດາແນວທາງດ້ານການຄຸ້ມຄອງທີ່ດິນແບບຍືນຍົງ

ສະບັບ: ພື້ນຖານ (2016)

ເຄື່ອງມືຊ່ວຍສ້າງເປັນເອກະສານ, ການປະເມີນຜົນ ແລະ ການເຜີຍແຜ່ ວຽກງານການຄຸ້ມຄອງທີ່ດິນແບບຍືນຍົງ

ສາລະບານ

ສາລະບານ 2

ບົດແນະນຳ ກ່ຽວກັບການນຳໃຊ້ແບບສອບຖາມ..... 4

 1.3. ເງື່ອນໄຂກ່ຽວກັບ ການນຳໃຊ້ຂໍ້ມູນຂອງ WOCAT 9

 1.4. ການອ້າງອີງ ໃສ່ແບບສອບຖາມ ທາງດ້ານບັນດາເຕັກໂນໂລຢີດ້ານການຄຸ້ມຄອງທີ່ດິນແບບຍືນຍົງ..... 10

2. ຂໍ້ມູນສະເພາະຂອງແນວທາງການຄຸ້ມຄອງທີ່ດິນແບບຍືນຍົງ 10

 2.1. ການອະທິບາຍແນວທາງໂດຍຫຍໍ້ 11

 2.2. ການອະທິບາຍແນວທາງໂດຍລາຍລະອຽດ..... 11

 2.3. ຮູບພາບຂອງແນວທາງ 11

 2.4. ວິດີໂອຂອງແນວທາງ 12

 2.5. ປະເທດ/ຂົງເຂດພາກພື້ນ/ສະຖານທີ່ ທີ່ໄດ້ນຳໃຊ້ບັນດາແນວທາງຕ່າງໆ..... 12

 2.6. ໄລຍະເວລາ ເລີ່ມຕົ້ນ ແລະ ສິ້ນສຸດ ໃນການນຳໃຊ້ແນວທາງ..... 12

 2.7. ປະເພດຂອງແນວທາງ 12

 2.8. ຈຸດປະສົງຫຼັກຂອງແນວທາງ 13

 2.9. ເງື່ອນໄຂການຈັດຕັ້ງປະຕິບັດ ທີ່ເອື້ອອຳນວຍ ຫຼື ກົດຂວາງ ໃນການຈັດຕັ້ງປະຕິບັດບັນດາເຕັກໂນໂລຢີຕ່າງໆ
 ພາຍໃຕ້ແນວທາງ..... 13

3. ການມີສ່ວນຮ່ວມ ແລະ ບົດບາດຂອງບັນດາພາກສ່ວນທີ່ກ່ຽວຂ້ອງ..... 14

 3.1. ບົດບາດ ແລະ ການມີສ່ວນຮ່ວມຂອງບັນດາພາກສ່ວນກ່ຽວຂ້ອງ ທີ່ເຂົ້າຮ່ວມໃນການຈັດຕັ້ງປະຕິບັດແນວທາງ
 14

 3.2. ການລວບລວມເອົາບັນດາຜູ້ນຳໃຊ້ທີ່ດິນ/ຊຸມຊົນໃນທ້ອງຖິ່ນ ເຂົ້າຮ່ວມໃນການຈັດຕັ້ງປະຕິບັດຕາມແນວທາງ
 ໃນແຕ່ ລະຊ່ວງໄລຍະເວລາທີ່ແຕກຕ່າງໆກັນ 14

 3.3. ແຜນວາດ (ຖ້ຳມີ)..... 16

 3.4. ການຕັດສິນໃຈໃນການຄັດເລື່ອເຕັກໂນໂລຢີການຄຸ້ມຄອງທີ່ດິນແບບຍືນຍົງ..... 17

 4.1. ການສ້າງຄວາມສາມາດ/ຝຶກອົບຮົມ 17

 4.2. ການບໍລິການດ້ານການປຶກສາ 18

 4.3. ການສ້າງຄວາມເຂັ້ມແຂງໃຫ້ສະຖາບັນການຈັດຕັ້ງ (ການພັດທະນາອົງການຈັດຕັ້ງ)..... 18

| | |
|---|----|
| 4.4. ການຕິດຕາມ ແລະ ປະເມີນຜົນ | 18 |
| 4.5. ການຄົ້ນຄວ້າ..... | 19 |
| 5. ການເງິນ ແລະ ການສະໜັບສະໜູນດ້ານອຸປະກອນຈາກພາຍນອກ | 19 |
| 5.1. ງົບປະມານປະຈຳປີ ໃນກິດຈະກຳການແນວທາງການຄຸ້ມຄອງທີ່ດິນແບບຍືນຍົງ | 19 |
| 5.2. ການສະໜັບສະໜູນທາງດ້ານການເງິນ/ອຸປະກອນ ທີ່ສະໜອງໃຫ້ແກ້ ຜູ້ນຳໃຊ້ທີ່ດິນ..... | 19 |
| 5.3. ເງິນສົມທົບ ໃນການຊື້ປັດໃຈຂາເຂົ້າ (ລວມທັງຄ່າແຮງງານ)..... | 20 |
| 5.4. ສິນເຊື່ອ..... | 20 |
| 5.5. ສິ່ງຈຸງໃຈ ແລະ ເຄື່ອງມືອື່ນໆ | 21 |
| 6. ການວິເຄາະຜົນກະທົບ ແລະ ສະຫຼຸບຜົນ | 21 |
| 6.1. ຜົນກະທົບຂອງແນວທາງ..... | 21 |
| 6.2. ແຮງຈຸງໃຈຫຼັກຂອງຜູ້ນຳໃຊ້ທີ່ດິນ ໃນການຈັດຕັ້ງປະຕິບັດການຄຸ້ມຄອງທີ່ດິນແບບຍືນຍົງ | 23 |
| 6.3. ຄວາມຍືນຍົງໃນການຈັດຕັ້ງປະຕິບັດກິດຈະກຳແນວທາງ | 23 |
| 6.4. ຈຸດແຂງ ຫຼື ຈຸດດີ ຂອງແນວທາງ | 24 |
| 6.5. ຈຸດອ່ອນ/ຂໍ້ເສຍ ຂອງແນວທາງ ແລະ ທິດທາງວິທີການແກ້ໄຂ | 24 |
| 7. ການອ້າງອີງ ແລະ ຈຸດເຊື່ອມໂຍງ..... | 25 |
| 7.1. ວິທີການ ຫຼື ແຫຼ່ງຂໍ້ມູນຂ່າວສານ | 25 |
| 7.2. ເອກກະສານອ້າງອີງ ຈາກບັນດາສິ່ງຝຶມ | 25 |
| 7.3. ແຫຼ່ງຂໍ້ມູນທີ່ກ່ຽວຂ້ອງ ສາມາດນຳໃຊ້ໄດ້ໃນອອນລາຍ | 25 |

ບົດແນະນຳ ກ່ຽວກັບການນຳໃຊ້ແບບສອບຖາມ

ຄຳນິຍາມ

ຄຳສັບກ່ຽວກັບ ການຄຸ້ມຄອງທີ່ດິນແບບຍືນຍົງ ໃນກອບເນື້ອຫາຂອງ ອົງການພາບລວມຂອງໂລກທາງດ້ານແນວທາງ ແລະ ເຕັກນິກຂອງການອານຸລັກທຳມະຊາດ (WOCAT) ໝາຍເຖິງການນຳໃຊ້ຊັບພະຍາກອນທີ່ດິນທີ່ລວມເອົາດິນ, ນ້ຳ, ພືດ, ແລະ ສັດຕ່າງໆເພື່ອຜະລິດເປັນຜະລິດຕະພັນໃດໜຶ່ງ ເພື່ອຕອບສະໜອງຕໍ່ການປ່ຽນແປງທາງດ້ານຄວາມຕ້ອງການຂອງມະນຸດ, ໃນຂະນະທີ່ເປັນການຮັບປະກັນທາງດ້ານທ່າແຮງການຜະລິດໃນໄລຍະຍາວຂອງຊັບພະຍາກອນເຫຼົ່ານີ້ ແລະ ບຳລຸງຮັກສາສິ່ງແວດລ້ອມໄປພ້ອມກັນ.

ເຕັກໂນໂລຢີທາງດ້ານການຄຸ້ມຄອງທີ່ດິນແບບຍືນຍົງ ເປັນການປະຕິບັດຕົວຈິງທາງດ້ານກາຍະພາບ ຢູ່ໃນພາກສະໜາມ ທີ່ສາມາດນຳໃຊ້ເພື່ອເປັນການຄວບຄຸມການເຊື່ອມໂຊມຂອງດິນ ແລະ ເພີ່ມສະມັດຖະພາບຂອງການຜະລິດ. ບັນດາເຕັກໂນໂລຢີເຫຼົ່ານີ້ ປະກອບດ້ວຍໜຶ່ງຫຼືຫຼາຍມາດຕະການເຊັ່ນ: ເສດຖະກິດທາງດ້ານກະສິກຳ, ພືດພັນ, ໂຄງ ສ້າງ, ແລະ ບັນດາມາດຕະການໃນການຄຸ້ມຄອງ.

ແນວທາງຂອງການຄຸ້ມຄອງທີ່ດິນແບບຍືນຍົງ ໝາຍເຖິງແນວທາງແລະວິທີການ ທີ່ເຄີຍນຳໃຊ້ເພື່ອປະຕິບັດໃນໜຶ່ງ ຫຼື ຫຼາຍເຕັກໂນໂລຢີໃນການຄຸ້ມຄອງທີ່ດິນແບບຍືນຍົງ. ຊຶ່ງລວມມີ ການສະໜັບສະໜູນດ້ານເຕັກນິກວິຊາການ ແລະ ຄູ່ມື, ບົດບາດການມີສ່ວນຮ່ວມຂອງບັນດາພາກສ່ວນກ່ຽວຂ້ອງທີ່ແຕກຕ່າງກັນ ແລະ ອື່ນໆ. ແນວທາງໃນທີ່ນີ້ສາມາດແມ່ນໂຄງ ການ ຫຼື ແຜນງານ ຫຼື ການລິເລີ່ມກິດຈະກຳໃດໜຶ່ງຂອງຜູ້ນຳໃຊ້ທີ່ດິນເອງ.

ກອບໃນການສ້າງເອກກະສານ ແລະ ການປະເມີນຜົນ ໃນການປະຕິບັດການຄຸ້ມຄອງທີ່ດິນແບບຍືນຍົງ ເປົ້າໝາຍສູງສຸດ ແມ່ນເພື່ອແລກປ່ຽນບົດຮຽນ ແລະ ເຜີຍແຜ່ຂໍ້ມູນໃນການຄຸ້ມຄອງທີ່ດິນ, ສະໜັບສະໜູນຫຼັກຖານເພື່ອຊ່ວຍໃນການຕັດສິນໃຈ ແລະ ເພື່ອເປັນການແຜ່ຂະຫຍາຍຜົນ ການປະຕິບັດກິດຈະກຳການນຳໃຊ້ທີ່ດິນທີ່ດີ ຫຼື ດີທີ່ສຸດ. ດັ່ງນັ້ນ, ເພື່ອບັນລຸຕາມເປົ້າໝາຍທີ່ວາງໄວ້ ຈຶ່ງສຳຄັນທີ່ຕ້ອງມີການວິເຄາະບົດຮຽນ ແລະ ປະສົບການຈາກພາກສະໜາມ ເພື່ອເພີ່ມຄວາມເຂົ້າໃຈໃຫ້ດີຂຶ້ນ ຂອງເຫດຜົນທີ່ເຊື່ອງຊ້ອນໃນການປະຕິບັດການຄຸ້ມຄອງທີ່ດິນແບບຍືນຍົງທີ່ປະສົບຜົນສຳເລັດ, ເຖິງວ່າການຈັດຕັ້ງປະຕິບັດກິດຈະກຳດັ່ງກ່າວນັ້ນ ແມ່ນໄດ້ຖືກນຳສະເໜີໂດຍໂຄງການ ຫຼື ວ່າຈະເປັນການແນວຄິດການລິເລີ່ມຈາກທ້ອງຖິ່ນກໍ່ຕາມ.

ເປົ້າໝາຍລວມຂອງອົງການພາບລວມຂອງໂລກທາງດ້ານແນວທາງ ແລະ ເຕັກນິກຂອງການອານຸລັກທຳມະຊາດ ເພື່ອແນໃສ່ການບ້ອງກັນ, ຫຼຸດຜ່ອນການເຊື່ອມໂຊມຂອງດິນ ແລະ ການຜື່ນຜູ້ທີ່ດິນຊຸດໂຊມ ໂດຍຜ່ານບັນດາເຕັກໂນໂລຢີ ແລະ ແນວທາງຕ່າງໆໃນການຈັດການຄຸ້ມຄອງທີ່ດິນ. ກິດຈະກຳການຈັດຕັ້ງປະຕິບັດທັງໝົດນັ້ນ ອາດຈະພິຈາລະນາ ໄດ້ວ່າເປັນຄວາມຮູ້ແບບດັ້ງເດີມ ຫຼື ມູມບັນຍາຊາວບ້ານ ຫຼື ການນຳສະເໜີໃໝ່ ໂດຍຜ່ານບັນດາໂຄງການ ຫຼື ແຜນງານ, ທີ່ໄດ້ຮັບຮອງນຳໃຊ້ ຫຼື ບັບຕົວໂດຍປະຊາຊົນຜູ້ນຳໃຊ້ທີ່ດິນຕົວຈິງ.

ແບບສອບຖາມ ກ່ຽວກັບບັນດາເຕັກໂນໂລຢີທາງດ້ານການຄຸ້ມຄອງທີ່ດິນແບບຍືນຍົງ (QT) ຈະຊ່ວຍໃນການອະທິບາຍ ແລະ ເຮັດໃຫ້ເຂົ້າໃຈເຖິງກິດຈະກຳການຈັດຕັ້ງປະຕິບັດການຄຸ້ມຄອງທີ່ດິນ ໂດຍແນໃສ່ບັນດາຄຳຖາມດັ່ງຕໍ່ໄປນີ້: ແມ່ນຄຸນລັກສະນະສະເພາະຂອງເຕັກໂນໂລຢີອັນໃດແດ່ທີ່ໄດ້ນຳໃຊ້? ບັດໄຈຂາເຂົ້າ ແລະ ຕົ້ນທຶນການຜະລິດມີຫຍັງແດ່? ບັນດາເຕັກນິກເຫຼົ່ານັ້ນໄດ້ຖືກນຳໃຊ້ຢູ່ໃສແດ່ (ເກີດຂຶ້ນເອງຈາກທຳມະຊາດ ແລະ ມະນຸດສ້າງຂຶ້ນ)? ແລະ ມັນມີຜົນກະທົບແນວໃດແດ່?

ແບບສອບຖາມ ກ່ຽວກັບແນວທາງຂອງການຄຸ້ມຄອງທີ່ດິນແບບຍືນຍົງ (QA) ເວົ້າເຖິງບັນດາຄຳຖາມໃນການຈັດຕັ້ງ ປະຕິບັດແບບໃດ ເພື່ອໃຫ້ສາມາດບັນລຸຜົນສຳເລັດໄດ້ (ລວມທັງການກໍ່ສ້າງຄວາມອາດສາມາດ, ການຕັດສິນໃຈ, ການສະ ຫັບສະໜູນດ້ານເຕັກນິກ ແລະ ອຸປະກອນ, ການປ່ຽນແປງທາງດ້ານເນື້ອໃນຂໍ້ບັງຄັບ, ນິຕິກຳ ແລະ ນະໂຍບາຍຕ່າງໆ) ແລະ ແມ່ນໃຜທີ່ໄດ້ຮັບຜົນປະໂຫຍດ (ລວມທັງພາກສ່ວນກ່ຽວຂ້ອງທັງໝົດທີ່ມີສ່ວນຮ່ວມ ແລະ ພາລະບົດບາດຂອງເຂົາເຈົ້າ). ໝາຍເຫດ, ອົງການພາບລວມຂອງໂລກທາງດ້ານແນວທາງ ແລະ ເຕັກນິກຂອງການອານຸລັກທຳມະຊາດ ຂໍໃຫ້ທ່ານບັນທຶກ ພຽງແຕ່ບັນດາອົງປະກອບ ຫຼື ກິດຈະກຳຕ່າງໆຂອງໂຄງການທີ່ກ່ຽວຂ້ອງກັບການຄຸ້ມຄອງທີ່ດິນແບບຍືນຍົງເທົ່ານັ້ນ.

ແບບສອບຖາມກ່ຽວກັບ ບັນດາເຕັກໂນໂລຢີການຄຸ້ມຄອງທີ່ດິນແບບຍືນຍົງ (core QT) ແລະ ບັນດາແນວທາງ ການຄຸ້ມຄອງທີ່ດິນແບບຍືນຍົງ (QA core) ແມ່ນໄດ້ລວບລວມເອົາບັນດາຄຳຖາມທີ່ສຳຄັນ ທີ່ກ່ຽວຂ້ອງກັບກິດຈະກຳ ການຄຸ້ມຄອງທີ່ດິນແບບຍືນຍົງ ທີ່ໄດ້ມາຈາກຖານຂໍ້ມູນຄວາມຮູ້ ຂອງອົງການພາບລວມຂອງໂລກທາງດ້ານແນວທາງ ແລະ ເຕັກນິກຂອງການອານຸລັກທຳມະຊາດ (WOCAT). ຊຶ່ງໄດ້ຖືກອອກແບບມາໃຫ້ເປັນແບບສອບຖາມທີ່ສັ້ນ ແລະ ບໍ່ສັ້ນ ເບື້ອງເວລາ ໃນການຕື່ມຂໍ້ມູນໃສ່ ເມື່ອທຽບກັບແບບສອບຖາມ "ແບບພື້ນຖານ" ທີ່ເຄີຍໃຊ້ໃນເມື່ອກ່ອນ.

ກອບເນື້ອໃນແບບສອບຖາມຂອງ WOCAT ສາມາດດັດແປງ ແລະ ແກ້ໄຂໄດ້ຕາມສະພາບຄວາມເປັນຈິງຂອງຜູ້ນຳ ໃຊ້ ສາມາດເພີ່ມບັນດາຫົວຂໍ້ອັນສະເພາະ, ຂຶ້ນຢູ່ກັບຄວາມສົນໃຈ ແລະ ຄວາມຕ້ອງການຂອງພວກເຂົາ, ເພື່ອຜັນຂະຫຍາຍ ເນື້ອໃນຂອງແບບສອບຖາມ ໃຫ້ເປັນໄປຕາມມາດຕະຖານຂອງ WOCAT. ການພັດທະນາຂອງເນື້ອໃນຂອງແບບສອບ ຖາມດັ່ງກ່າວ ແມ່ນໄດ້ລິເລີ່ມຈາກເນື້ອໃນ ການປັບຕົວຕໍ່ການປ່ຽນແປງດິນຜ້າອາກາດ (QC), ການຫຼຸດຜ່ອນຜົນກະທົບ ຈາກການປ່ຽນແປງດິນຜ້າອາກາດ/ຜົນປະໂຫຍດທາງກາບອນ, ປັດໃຈທາງດ້ານເສດຖະກິດ ແລະ ຊີວະນາໆພັນຂອງການ ຄຸ້ມຄອງທີ່ດິນແບບຍືນຍົງ ເນື້ອໃນເພີ່ມເຕີມຂອງແບບສອບຖາມ ແມ່ນຂຶ້ນກັບຄວາມສົນໃຈຂອງບັນດາຄູ່ຮ່ວມທີ່ມີຄວາມ ສົນໃຈໃນເບື້ອງຕົ້ນ ແລະ ການລະດົມລວບລວມເນື້ອໃນຕ່າງໆ. WOCAT ເປີດ ກວ້າງການຮ່ວມມືກັບບັນດາໂຄງການທີ່ ຕ້ອງການມີສ່ວນຮ່ວມ, ເພື່ອການພັດທະນາຖານຄວາມຮູ້ໃນຕໍ່ໜ້າ. ບັນດາເນື້ອໃນທັງໝົດນີ້ ຈະໄດ້ຮັບການຕິດຕັດໃສ່ໃນ QT ແລະ QA.

ສຳລັບເຄື່ອງມືໃນຕໍ່ໜ້າ, ແມ່ນຈະເປັນແບບສອບຖາມ ກ່ຽວກັບການສ້າງແຜນທີ່ທາງດ້ານການຄຸ້ມຄອງທີ່ດິນແບບ ຍືນຍົງ (QM), ທີ່ໄດ້ຮັບການພັດທະນາຂຶ້ນມາ ເພື່ອການວິເຄາະ ແລະ ສະແດງໃຫ້ເຫັນເຖິງຂໍ້ມູນທາງພື້ນທີ່ໃນການຄຸ້ມຄອງ ທີ່ດິນແບບຍືນຍົງ ແລະ ການການເຊື່ອມໂຊມຂອງດິນ, ທີ່ລວມທັງສາເຫດ ແລະ ຜົນກະທົບຕ່າງໆ. ແບບສອບຖາມທີ່ໄດ້ ກ່າວມາຂ້າງເທິງນີ້ ແລະ ລວມທັງຂໍ້ມູນເອກກະສານຕ່າງໆ ຂອງ WOCAT ແມ່ນມີຢູ່ໃນຖານຂໍ້ມູນອອນລາຍ ທີ່ສາມາດ ເຂົ້າເຖິງໄດ້ ແລະ ສາມາດນຳໃຊ້ເພື່ອເຜີຍແຜ່ຄວາມຮູ້ທາງດ້ານການຄຸ້ມຄອງທີ່ດິນແບບຍືນຍົງ ແລະ ຊ່ວຍໃນການຕັດສິນ ໃຈໃນການຈັດຕັ້ງປະຕິບັດ ແລະ ການຂະຫຍາຍກິດຈະກຳການຄຸ້ມຄອງທີ່ດິນແບບຍືນຍົງອອກສູ່ວົງກວ້າງໃນຕໍ່ໜ້າ.

ກະລຸນາອ່ານບັນດາຂໍ້ສັງເກດລຸ່ມນີ້ ກ່ອນຕື່ມເນື້ອໃນໃສ່ແບບສອບຖາມ:

- ແບບສອບຖາມນີ້ ອາດຈະຕື່ມຂໍ້ມູນດ້ວຍ ທິມງານວິຊາການສະເພາະດ້ານ ໃນການຄຸ້ມຄອງທີ່ດິນແບບຍືນຍົງ ລວມ ທັງບັນດາຜູ້ນຳໃຊ້ທີ່ດິນ - ຊຶ່ງເປັນຜູ້ທີ່ມີປະສິບການ ແລະ ພື້ນຖານຄວາມຮູ້ ທີ່ແຕກຕ່າງກັນ, ແລະ ທີ່ສຳຄັນຕ້ອງ ເປັນຜູ້ທີ່ມີຄວາມຊຳນານ ແລະ ມີຄວາມເຂົ້າໃຈກ່ຽວກັບລາຍລະອຽດຂອງແນວທາງການຄຸ້ມຄອງທີ່ ດິນແບບ ຍືນຍົງ

- ຄວນຕອບໃຫ້ໝົດທຸກຄໍາຖາມ ຖ້າເປັນຄໍາຖາມທີ່ຍາກ ທີ່ບໍ່ສາມາດຕອບໄດ້, ພວກເຮົາຂໍແນະນຳໃຫ້ທ່ານຄາດຄະເນເອົາບັນຊີຜູ້ຖາມໃກ້ຄຽງກັບສະພາບຄວາມເປັນຈິງທີ່ສຸດ ຖ້າຫາກຄໍາຖາມທີ່ບໍ່ຖືກກັບສະພາບຄວາມເປັນຈິງ ຫຼື ບໍ່ກ່ຽວຂ້ອງ ໃຫ້ລະບຸຄຳວ່າ “n/a”. ທີ່ສຳຄັນ ແມ່ນຄວນຈື່ໄວ້ວ່າ ຄຸນນະພາບຂອງຂໍ້ມູນຜິດໄດ້ຮັບ ແມ່ນຂຶ້ນກັບຄຸນນະພາບຂອງຄຳຕອບ.
- ບັນດາຄໍາຖາມທີ່ມີເຄື່ອງໝາຍ 🤔 ຕ້ອງໄດ້ຕອບ ໂດຍການປຶກສາຫາລືຮ່ວມກັບບັນດາຜູ້ນຳໃຊ້ທີ່ດິນ. ຂຶ້ນກັບແນວທາງ, ບາງຄັ້ງກໍ່ເປັນການດີທີ່ຕອບທຸກຄໍາຖາມ ໂດຍການປຶກສາຮ່ວມກັບບັນດາຜູ້ນຳໃຊ້ທີ່ດິນທຸກຄັ້ງ.
- ບັນດາຄໍາຖາມທີ່ມີເຄື່ອງໝາຍ 🙄 ຕ້ອງໄດ້ມີການວັດແທກ ຫຼື ການລົງສຳຫຼວດໃນພາກສະໜາມຕົວຈິງ.
- ສຳລັບບົດແນະນຳ, ຄຳອະທິບາຍ, ນິຍາມ, ແລະ ຕົວຢ່າງຕ່າງໆ ແມ່ນໃຫ້ຝົມເປັນຕົວໜັງສືໂຕອຽງ, ໃຊ້ບັນດາຄຳນິຍາມທີ່ລະບຸໄວ້ຢູ່ໃນເອກະສານ ເພື່ອໃຫ້ເປັນເອກກະພາບກັນ, ເຖິງວ່າ ບາງຄຳສັບອາດຈະຕ່າງຈາກການນິຍາມ ໃນປະເທດຂອງທ່ານກໍ່ຕາມ (ຕົວຢ່າງ ການນຳໃຊ້ທີ່ດິນ, ລະດັບຂອງຄວາມຄ້ອຍຊັນ ແລະ ອື່ນໆ).
- ສຳລັບທ້ອງສີ່ຫຼ່ຽມແມ່ນຈະຕ້ອງໃຊ້ເຄື່ອງໝາຍ ຖືກ ຫຼື ຕົກ! ຖ້າຫາກມີຫຼາຍຄຳຕອບກໍ່ຕາມ, ຄວນໝາຍ ຕົກ ໃສ່ພຽງແຕ່ຫ້ອງດຽວເທົ່ານັ້ນ (ຖ້າຫາກບໍ່ໄດ້ລະບຸໃຫ້ໝາຍເອົາຫຼາຍຄຳຕອບ)!
- ນຳໃຊ້ບັນດາເອກະສານທີ່ມີຢູ່ ແລະ ຂໍ້ຄຳແນະນຳຈາກຜູ້ຊ່ຽວຊານສະເພາະດ້ານ ໃນການຄຸ້ມຄອງທີ່ດິນແບບຍືນຍົງ ແລະ ຜູ້ນຳໃຊ້ທີ່ດິນໃຫ້ຫຼາຍເທົ່າທີ່ເຮັດໄດ້, ເພື່ອປັບປຸງຄຸນນະພາບຂອງຂໍ້ມູນທີ່ໄດ້ມາ.
- ຖ້າຫາກທ່ານບໍ່ມີພື້ນທີ່ຫວ່າງ ໃນການໃສ່ຄຳຕອບພຽງພໍ, ໃຫ້ຂຽນໃສ່ເຈ້ຍເປົ່າດ້ານທ້າຍຂອງແບບສອບຖາມ ພ້ອມທັງລະບຸການອ້າງອີງໝາຍເລກຄຳຖາມ ແລະ ເລກໜ້າເຈ້ຍໃຫ້ຄັກແນ່!
- ຄັດຕິດບັນດາຮູບແຕ້ມ, ຮູບຖ່າຍ (ພ້ອມທັງຄຳບັນຍາຍພາບ) ກ່ຽວກັບແຕ່ກນິກວິທິການທີ່ດິນ, ເອກກະສານອ້າງອີງຕ່າງໆ ແລະ ອື່ນໆ.
- ກະລຸນາ ຕື່ມຂໍ້ມູນແບບສອບຖາມ ໂດຍແຍກກັນ ລະຫວ່າງແບບສອບຖາມດ້ານແນວທາງ ແລະ ດ້ານເທັກໂນໂລຢີ (ໝາຍຄວາມວ່າ ແບບສອບຖາມອັນໜຶ່ງ ແມ່ນສະເພາະແຕ່ແນວທາງ ແລະ ອີກອັນໜຶ່ງແມ່ນສະເພາະແຕ່ ເທັກໂນໂລຢີ). ເຖິງຢ່າງໃດກໍ່ຕາມ, ສຳລັບແບບສອບຖາມແນວທາງອາດຈະເຊື່ອມໂຍງກັບໜຶ່ງ ຫຼື ຫຼາຍເທັກໂນໂລຢີໄດ້. ພ້ອມກັນນັ້ນ, ສອງແບບສອບຖາມດັ່ງກ່າວນີ້ (ແບບສອບຖາມເທັກໂນໂລຢີຂອງການຄຸ້ມຄອງທີ່ດິນ ແບບຍືນຍົງ ແລະ ແບບສອບຖາມດ້ານແນວທາງຂອງການຄຸ້ມຄອງທີ່ດິນແບບຍືນຍົງ) ແມ່ນບົ່ງບອກເຖິງຂໍ້ມູນທີ່ເປັນຕົວແທນຂອງກໍລະນີສຶກສາ ພາຍໃນພື້ນທີ່ຖືກຄັດເລືອກຂອງໂຄງການ.
- ຕື່ມຂໍ້ມູນໃສ່ໃນແບບສອບຖາມດ້ວຍຄວາມຖືກຕ້ອງລະມັດລະວັງ ແລະ ບໍ່ຜິດຕໍ່ລະບຽບກົດໝາຍ.
- ກະລຸນາປ້ອນຂໍ້ມູນໃສ່ໃນຖານຂໍ້ມູນແບບອອນລາຍຂອງ WOCAT, ສາມາດເບິ່ງຂໍ້ມູນເພີ່ມເຕີມໄດ້ທີ່ qcat.wocat.net

1. ຂໍ້ມູນທົ່ວໄປ

1.1. ຊື່ແນວທາງການຄຸ້ມຄອງທີ່ດິນແບບຍືນຍົງ (ຕໍ່ໄປນີ້ຈະເອີ້ນວ່າ ແນວທາງ)



ຊື່:

ຊື່ທີ່ໃຊ້ໃນພາສາທ້ອງຖິ່ນ:

ຊື່ແນວທາງຂອງການຄຸ້ມຄອງທີ່ດິນແບບຍືນຍົງ: ຫຼືກວ່າງບໍ່ໃຫ້ໃຊ້ຊື່ດຽວກັນກັບ ການນຳໃຊ້ເຕັກໂນໂລຢີ (QT); ພະຍາຍາມ ຊອກຫາຊື່ທີ່ລະບຸເຖິງລັກສະນະຕົ້ນຕໍຂອງແນວທາງດັ່ງກ່າວ (ຊື່ຂອງໂຄງການ/ແຜນງານ, ຊື່ຂອງອົງການທີ່ຈັດຕັ້ງປະຕິບັດ/ການສົ່ງເສີມ /ວິທີການທີ່ໃຊ້ໃນການສົ່ງເສີມ ແລະ ອື່ນໆ).

ປະເທດ:

1.2. ລະອຽດຂໍ້ມູນການຕິດຕໍ່ຂອງບຸກຄົນ ແລະ ສະຖາບັນທີ່ໄດ້ເຂົ້າຮ່ວມໃນການປະເມີນຜົນ ແລະ ການສ້າງເອກກະສານແນວທາງ

ຜູ້ສັງລວມ

ຂໍ້ມູນຂອງຜູ້ທີ່ສຳພາດ, ສັງລວມຂໍ້ມູນ, ແລະ ຕົ້ມຂໍ້ມູນໃສ່ໃນແບບສອບຖາມ.

ນາມສະກຸນ ຊື່ແທ້ ເພດຍິງ
 ເພດຊາຍ

ຊື່ຫ້ອງການ/ອົງການຈັດຕັ້ງ:

ທີ່ຢູ່ຫ້ອງການ/ອົງການຈັດຕັ້ງ:

ລະຫັດເຂດ: ເມືອງ:

ແຂວງ: ປະເທດ:

ເບີໂທລະສັບ: ເບີໂທລະສັບ:

ທີ່ຢູ່ Email: ທີ່ຢູ່ Email:

ເພີ່ມເຕີມ: ເພີ່ມຮູບພາບຂອງຜູ້ສັງລວມ ແລະ ລະບຸຊື່ເອກກະສານໃສ່ :

ບຸກຄົນທີ່ຖືກສຳພາດ

ບຸກຄົນທີ່ຖືກສຳພາດ ແລະ ສະໜອງຂໍ້ມູນສ່ວນໃຫຍ່ ໃນແບບສອບຖາມ. ອາດຈະແມ່ນບັນດາຜູ້ນຳໃຊ້ທີ່ດິນ, ຜູ້ຊ່ຽວຊານສະເພາະດ້ານໃນການຄຸ້ມຄອງທີ່ດິນແບບຍືນຍົງ (ຕົວຢ່າງ ຜູ້ຊີ້ນຳດ້ານວິຊາການ, ນັກຄົ້ນຄວ້າ ຫຼື ບຸກຄົນອື່ນໆ).

ຈຶ່ງບອກປະເພດຂອງບຸກຄົນທີ່ຖືກສຳພາດ: ຜູ້ນຳໃຊ້ທີ່ດິນ',

ຜູ້ຊ່ຽວຊານສະເພາະດ້ານໃນການຄຸ້ມ ຄອງທີ່ດິນແບບຍືນຍົງ, ອື່ນໆ (ໃຫ້ລະບຸແຈ້ງ):

ເພດຍິງ

ນາມສະກຸນ: ຊື່ແທ້: ເພດຊາຍ

ຊື່ຫ້ອງການ/ອົງການຈັດຕັ້ງ:

ທີ່ຢູ່ຫ້ອງການ/ອົງການຈັດຕັ້ງ:

ລະຫັດເຂດ: ເມືອງ:

ແຂວງ: ປະເທດ:

ເບີໂທລະສັບ ທີ່ 1: ເບີໂທລະສັບ ທີ່2 (ມືຖື)

E-mail 1: E-mail 2:

ເພີ່ມເຕີມ: ເພີ່ມຮູບພາບຂອງຜູ້ຖືກສຳພາດ ແລະ ລະບຸຊື່ເອກະສານໃສ່:

.....

¹ຜູ້ນຳໃຊ້ທີ່ດິນ: ໝາຍເຖິງບຸກຄົນ ຫຼື ໜ່ວຍງານທີ່ຈັດຕັ້ງປະຕິບັດ ທີ່ນຳໃຊ້ເຕັກໂນໂລຢີທີ່ກ່ຽວພັນກັບແນວທາງດັ່ງກ່າວນີ້. ໃນຄວາມໝາຍຂອງ ຜູ້ນຳໃຊ້ທີ່ດິນ ໃນທີ່ນີ້ ອາດລະບຸເຖິງ ຊາວກະສິກອນຂະໜາດນ້ອຍ ຫຼື ຂະໜາດໃຫຍ່, ກຸ່ມຄົນ (ເພດ, ອາຍຸ, ສະຖານະພາບ, ຄວາມສົນໃຈ), ສະຫະກອນ, ບໍລິສັດອຸດສະຫະກຳ (ທຸລະກິດບໍ່ແຮ່), ອົງການຈັດຕັ້ງຂອງລັດຖະບານ (ຕົວຢ່າງ: ປ່າໄມ້ທີ່ຂຶ້ນກັບລັດຖະບານ), ແລະ ອື່ນໆ.

ຊື່ຫ້ອງການ/ອົງການຈັດຕັ້ງ ທີ່ອຳນວຍຄວາມສະດວກ ໃນການສ້າງເອກະສານ/ ປະເມີນຜົນ ຂອງແນວທາງ

(ຖ້າກ່ຽວຂ້ອງ):

ຊື່ໂຄງການ ທີ່ອຳນວຍຄວາມສະດວກ ໃນການສ້າງເອກະສານ ຫຼື ປະເມີນຜົນ ຂອງແນວທາງ

(ຖ້າກ່ຽວຂ້ອງ):

ຂໍ້ສັງເກດ: ທ່ານອາດໂຫຼດເອົາໂລໂກ້ ຫ້ອງການ/ໂຄງການ ຂອງທ່ານ ໃສ່ໃນຖານຂໍ້ມູນຂອງ WOCAT

ໃຫ້ລະບຸບັນດາບຸກຄົນທີ່ໄດ້ໃຫ້ສຳພາດໃຫ້ຂໍ້ມູນ ກ່ຽວກັບແນວທາງ (ຖ້າກ່ຽວຂ້ອງ):

ບຸກຄົນທີ່2: ຜູ້ນຳໃຊ້ທີ່ດິນ, ຜູ້ຊ່ຽວຊານສະເພາະດ້ານການຄຸ້ມຄອງທີ່ດິນແບບຍືນຍົງ,

ອື່ນໆ (ລະບຸຕື່ມ):

ເພດຍິງ

ນາມສະກຸນ: ຊື່ແທ້: ເພດຊາຍ

ຊື່ຫ້ອງການ/ອົງການຈັດຕັ້ງ:

ທີ່ຢູ່:.....ປະເທດ:

ເບີໂທລະສັບ ທີ່ 1: ເບີໂທລະສັບ ທີ່2 (ມືຖື)

E-mail 1: E-mail 2:

ບຸກຄົນທີ 3: ຜູ້ນຳໃຊ້ທີ່ດິນ, ຜູ້ຊ່ຽວຊານສະເພາະຂອງການຄຸ້ມຄອງທີ່ດິນແບບຍືນຍົງ,
 ອື່ນໆ (ໃຫ້ລະບຸແຈ້ງ):

ເພດຍິງ

ນາມສະກຸນ: ຊື່ແທ້: ເພດຊາຍ

ຊື່ຫ້ອງການ/ອົງການຈັດຕັ້ງ:

ທີ່ຢູ່: ປະເທດ:

ເບີໂທລະສັບ ທີ່ 1: ເບີໂທລະສັບ ທີ່2 (ມືຖື)

E-mail 1: E-mail 2:

ບຸກຄົນທີ 4: ຜູ້ນຳໃຊ້ທີ່ດິນ, ຜູ້ຊ່ຽວຊານສະເພາະຂອງການຄຸ້ມຄອງທີ່ດິນແບບຍືນຍົງ ,
 ອື່ນໆ (ໃຫ້ລະບຸແຈ້ງ):

ເພດຍິງ

ນາມສະກຸນ: ຊື່ແທ້: ເພດຊາຍ

ຊື່ຫ້ອງການ/ອົງການຈັດຕັ້ງ:

ທີ່ຢູ່: ປະເທດ:

ເບີໂທລະສັບ ທີ່ 1: ເບີໂທລະສັບ ທີ່2 (ມືຖື)

E-mail 1: E-mail 2:

1.3. ເງື່ອນໄຂກ່ຽວກັບ ການນຳໃຊ້ຂໍ້ມູນຂອງ WOCAT

ຂໍ້ມູນໄດ້ຖືກສັງລວມ ເມື່ອເວລາໃດ (ໃນພາກສະໜາມ) ? :

ຜູ້ສັງລວມຂໍ້ມູນ ແລະ ບຸກຄົນສຳຄັນ ຍອມຮັບ ບັນດາເງື່ອນໄຂກ່ຽວກັບ ການນຳໃຊ້ຂໍ້ມູນຂອງ WOCAT:

ຍອມຮັບ ບໍ່ຍອມຮັບ

ຂໍ້ສັ່ງເກດ: ຖ້າທ່ານບໍ່ຍອມຮັບບັນດາເງື່ອນໄຂກ່ຽວກັບການນຳໃຊ້ຂໍ້ມູນຂອງ WOCAT ທ່ານຈະບໍ່ສາມາດ ບໍ່ອນຂໍ້ມູນ ແລະ ດັດແປງແກ້ໄຂຂໍ້ມູນໃດໆ ໃນຖານຂໍ້ມູນຂອງ WOCAT ໄດ້.

ບັນດາເງື່ອນໄຂກ່ຽວກັບການນຳໃຊ້ຂໍ້ມູນຂອງ WOCAT

- *ຂໍ້ມູນໃນແບບສອບຖາມຂອງ WOCAT ຈະຖືກບໍ່ອນ, ແກ້ໄຂ ແລະ ເກັບຮັກສາ ໃນຖານຂໍ້ມູນອອນລາຍ ຂອງ WOCAT ໂດຍຜູ້ສັງລວມ ຫຼື ຜູ້ບໍ່ອນຂໍ້ມູນທີ່ໄດ້ຮັບການແຕ່ງຕັ້ງ. ໂດຍລວມແລ້ວ, ໜ້າທີ່ຮັບຜິດຊອບທົ່ວໄປ ສຳລັບການລວບລວມຂໍ້ມູນ ແລະ ຄຸນນະພາບຂອງຂໍ້ມູນ ແມ່ນຂຶ້ນກັບຜູ້ສັງລວມຂໍ້ມູນເປັນຫຼັກ. ຊຶ່ງຜູ້ສັງລວມ ເປັນຜູ້ທີ່ສຳຄັນທີ່ເປັນຫຼັກໃນການສັງລວມ ແລະ ຜູ້ບໍ່ອນຂໍ້ມູນ ຈະໄດ້ຖືກບັນທຶກ ແລະ ລະບຸຊື່ເປັນຜູ້ສັງລວມຂໍ້ມູນເຂົ້າໃນຖານຂໍ້ມູນ ເຊັ່ນດຽວກັນກັບ ການສັງລວມ ຫຼື ສິ່ງຈັດພິມເອກະສານດ້ານແນວທາງຕ່າງໆ.*

- ຂໍ້ມູນທີ່ເກັບຮັກສາໄວ້ໃນ ຖານຂໍ້ມູນອອນລາຍ ຂອງ WOCAT ແມ່ນເປັນຖານຂໍ້ມູນແບບເປີດເຜີຍ ຊຶ່ງທຸກຄົນສາມາດເຂົ້ານຳໃຊ້ໄດ້.
- ຂໍ້ມູນໄດ້ຖືກສ້າງຂຶ້ນມາໄວ້ ສຳລັບບັນດາຜູ້ນຳໃຊ້ ພາຍໃຕ້ໂປຣແກຣມ [Creative Commons Attribution-NonCommercial-ShareAlike 3.0 Unported License](https://creativecommons.org/licenses/by-nc-sa/3.0/legalcode).

ທ່ານສາມາດນຳໃຊ້ ເພື່ອ:

- ແລກປ່ຽນບົດຮຽນ, ສຳເນົາ ແລະ ແຈກຢາຍ ບັນດາອຸປະກອນ
- ດັດແກ້ - ບັບປຸງຄືນ, ປ່ຽນແປງ ແລະ ສ້າງອຸປະກອນຂຶ້ນໃໝ່

ຜູ້ໃຫ້ອະນຸຍາດ ບໍ່ສາມາດຍົກເລີກ ສິດຄວາມເປັນອິດສະລະເຫຼົ່ານີ້ ໃນເມື່ອທ່ານຍັງເຮັດຕາມເງື່ອນໄຂ ໃນການອະນຸຍາດດັ່ງຕໍ່ໄປນີ້:

- ການລົບເນື້ອໃນ- ທ່ານຈະຕ້ອງລະບຸແຫຼ່ງຂໍ້ມູນທີ່ໄດ້ມາ ແລະ ແຈ້ງລະບຸຖ້າຫາກມີການປ່ຽນແປງຂໍ້ມູນ.
- ບໍ່ເຮັດເປັນການຄ້າ - ທ່ານບໍ່ສາມາດໃຊ້ອຸປະກອນຕ່າງໆ ເພື່ອວັດຖຸປະສົງໃນທາງການຄ້າ
- ການສະຫງວນລິຂະສິດ - ຖ້າຫາກທ່ານດັດແປງແກ້ໄຂ, ແປງສະພາບ, ຫຼື ສ້າງອຸປະກອນໃໝ່ ທ່ານຈະຕ້ອງແຈກຢາຍການປະກອບສ່ວນຂອງທ່ານ ພາຍໃຕ້ ການອະນຸຍາດອັນດຽວກັນ ເໝືອນດັ່ງຕົ້ນສະບັບເດີມ
- ບໍ່ມີຂໍ້ບັງຄັບເພີ່ມເຕີມ - ທ່ານບໍ່ສາມາດນຳໃຊ້ຂໍ້ກຳນົດທາງດ້ານກົດໝາຍ ຫຼື ມາດຕະການທາງເຕັກໂນໂລຢີທີ່ ເປັນຂໍ້ທ້າມໃນການກະທຳສິ່ງໃດໆ ທີ່ອະນຸຍາດໃນໃບອະນຸຍາດໄດ້.

ເງື່ອນໄຂການອະນຸຍາດ ແບບເຕັມຮູບແບບ : <http://creativecommons.org/licenses/by-nc-sa/3.0/legalcode>

1.4. ການອ້າງອີງ ໃສ່ແບບສອບຖາມ ທາງດ້ານບັນດາເຕັກໂນໂລຢີດ້ານການຄຸ້ມຄອງທີ່ດິນແບບຍືນຍົງ

ໃຫ້ລະບຸບັນດາເຕັກໂນໂລຢີ ດ້ານການຄຸ້ມຄອງທີ່ດິນແບບຍືນຍົງ ທີ່ໄດ້ສົ່ງເສີມ ແລະ ຈັດຕັ້ງປະຕິບັດ ໂດຍຜ່ານ ແນວທາງເຫຼົ່ານີ້ ແລະ ລະບຸແຈ້ງເຖິງຜູ້ລວບລວມຂໍ້ມູນ.

ບັນດາເຕັກໂນໂລຢີທີ່ໄດ້ສົ່ງເສີມ ແລະ ປະຕິບັດໂດຍຜ່ານແນວທາງເຫຼົ່ານີ້ ຕ້ອງໄດ້ມີການອະທິບາຍຜັນລະນາແຍກອອກຕ່າງຫາກຈາກແບບສອບຖາມດ້ານເຕັກໂນໂລຢີການຄຸ້ມຄອງທີ່ດິນແບບຍືນຍົງ. ທາງອີງການ WOCAT ແນະນຳໃຫ້ກ່ອນອື່ນໝົດ ແມ່ນໃຫ້ທ່ານຕື່ມຂໍ້ມູນໃສ່ໃນແບບສອບຖາມທາງດ້ານເຕັກໂນໂລຢີກ່ອນແລ້ວ ຈຶ່ງຜັນລະນາເນື້ອໃນຂໍ້ມູນໃສ່ໃນແບບສອບຖາມທາງດ້ານແນວທາງ ໃນພາກເອກກະສານທີ່ກ່ຽວຂ້ອງກັບເຕັກໂນໂລຢີ.

ລາຍຊື່ບັນດາເຕັກໂນໂລຢີ:

ຜູ້ລວບລວມ:

1.
2.
3.

2. ຂໍ້ມູນສະເພາະຂອງແນວທາງການຄຸ້ມຄອງທີ່ດິນແບບຍືນຍົງ

ແນວທາງທາງດ້ານການຄຸ້ມຄອງທີ່ດິນແບບຍືນຍົງ (ຕໍ່ນີ້ໄປຈະເອີ້ນວ່າ ແນວທາງ) ໄດ້ກຳນົດທິດທາງ ແລະ ຄວາມໝາຍໃນການນຳໃຊ້ ເພື່ອປະຕິບັດໜຶ່ງ ຫຼື ຫຼາຍເຕັກໂນໂລຢີການຄຸ້ມຄອງທີ່ດິນແບບຍືນຍົງ. ຊຶ່ງປະກອບມີສະໜັບສະໜູນທາງດ້ານເຕັກນິກວິຊາການ ແລະ ອຸປະກອນ, ລວບລວມເອົາຫຼາຍພາກສ່ວນກ່ຽວຂ້ອງທີ່ມີບົດບາດແຕກຕ່າງກັນ ແລະ ອື່ນໆ. ໃນແບບສອບຖາມນີ້ ອາດຈະຖືກນຳໃຊ້ ເພື່ອສ້າງຂຶ້ນມາເປັນເອກກະສານແນວທາງໃດໜຶ່ງ: ນອກເໜືອຈາກບັນດາເຕັກໂນໂລຢີການຄຸ້ມຄອງທີ່ດິນແບບຍືນຍົງ ທີ່ໄດ້ນຳສະເໜີ ໂດຍໂຄງການ ຫຼື ແຜນງານ, ທາງອີງການ WOCAT ກໍ່ຍັງໄດ້ລວມເອົາກໍລະນີການຈັດຕັ້ງປະຕິບັດການຄຸ້ມຄອງທີ່ດິນແບບຍືນຍົງໃນຮູບແບບດັ່ງເດີມ ແລະ ກໍລະນີຂອງການນຳໃຊ້ທຳມະຊາດ ຫຼື ການປັບຕົວນຳໃຊ້ເຕັກ

ໂນໂລຍີ. ຖ້າຫາກວ່າ ແນວທາງການຈັດຕັ້ງປະຕິບັດດັ່ງກ່າວນັ້ນ ຈະມີການສ້າງເປັນເອກະສານ ທີ່ຮວບຮວມເອົາໂຄງການໃດໜຶ່ງ ທາງອົງການ WOCAT ຈະໄດ້ສອບຖາມທ່ານເອົາຂໍ້ມູນ ສະເພາະຂໍ້ມູນໂຕທີ່ກ່ຽວຂ້ອງກັບອົງປະກອບ ຫຼື ກິດຈະກຳຂອງໂຄງ ການ ທີ່ກ່ຽວຂ້ອງກັບວຽກງານການຄຸ້ມຄອງທີ່ດິນແບບຍືນຍົງ.

2.1. ການອະທິບາຍແນວທາງໂດຍຫຍໍ້

ໃຫ້ສະຫຼຸບແນວທາງເປັນ 1 ຫຼື 2 ປະໂຫຍກ. ຄວນໃຫ້ແນ່ໃຈວ່າການອະທິບາຍຫຍໍ້ນີ້ ແມ່ນຕ້ອງໃຫ້ມີຄວາມຊັດເຈນ ແລະ ມີ ເນື້ອໃນທີ່ສອດຄ່ອງກັບຄຳສັບຫຼັກທີ່ໃຊ້. ຊຶ່ງມັນເຮັດໃຫ້ເຂົ້າໃຈເນື້ອໃນຂອງເອກະສານນັ້ງ່າຍຂຶ້ນ ແລະ ທັງເປັນການສະໜອງຂໍ້ ມູນພື້ນຖານທີ່ສຳຄັນໃນເວລາຄົ້ນຫາຂໍ້ມູນໃນຖານຂໍ້ມູນ.

2.2. ການອະທິບາຍແນວທາງໂດຍລາຍລະອຽດ

ການອະທິບາຍເນື້ອໃນລາຍລະອຽດ ຄວນອະທິບາຍຂໍ້ມູນແບບກະທັດຮັດ ແຕ່ສະແດງໃຫ້ເຫັນພາບລວມທີ່ສົມບູນແບບຂອງແນວທາງ ໃຫ້ແກ່ບຸກຄົນພາຍນອກເຂົ້າໃຈໄດ້ງ່າຍ. ດັ່ງນັ້ນ, ຄວນຈະເນັ້ນໃສ່ຄຳຖາມທີ່ສຳຄັນດັ່ງນີ້: (1) ລັກສະນະຕົ້ນຕໍ ຫຼື ສິ່ງທີ່ແຕກຕ່າງກັນ ຂອງແນວທາງມີອັນໃດແດ່? (2) ຈຸດປະສົງໃນການຈັດຕັ້ງປະຕິບັດຂອງແນວທາງມີຫຍັງແດ່? (3) ມີວິທີການອັນໃດແດ່ທີ່ໄດ້ຖືກນຳ ໃຊ້? (4) ມີຂັ້ນຕອນບາດກ້າວໃນການປະຕິບັດອັນໃດແດ່? (5) ມີພາກສ່ວນກ່ຽວຂ້ອງໃດແດ່ ທີ່ມີສ່ວນຮ່ວມ ແລະ ມີພາລະບົດບາດ ອັນໃດແດ່? (6) ເຈົ້າຂອງດິນ ຫຼື ຜູ້ນຳໃຊ້ທີ່ດິນມັກ ຫຼື ບໍ່ມັກແນວທາງແນວໃດແດ່? ການອະທິບາຍເນື້ອໃນຄວນມີຄວາມຍາວປະມານ 2,500-3,000 ຄຳສັບ; ສູງສຸດແມ່ນບໍ່ເກີນ 3,500 ຄຳສັບ. ພ້ອມດຽວກັນນີ້, ເນື້ອໃນລະອຽດເພີ່ມເຕີມ ຈະໄດ້ຖືກປ້ອນຂໍ້ມູນເຂົ້າໃນ ຖານຂໍ້ມູນ ແບບເປັນເອກະສານແຍກຕ່າງຫາກ. ການຕື່ມຂໍ້ມູນການອະທິບາຍເນື້ອໃນຕ່າງໆ ແມ່ນຄວນຕື່ມຂໍ້ມູນໃສ່ໃນເບື້ອງຕົ້ນເລີຍ, ແຕ່ສາມາດ ບັບປຸງແກ້ໄຂໄດ້ ໃນເມື່ອທ່ານໄດ້ຕື່ມຂໍ້ມູນໃສ່ໃນແບບສອບຖາມເປັນທີ່ສຳເລັດແລ້ວ.

2.3. ຮູບພາບຂອງແນວທາງ

👁️ ສະໜອງຮູບພາບ ທີ່ສະແດງໃຫ້ເຫັນການພົວພັນປະສານງານຂອງບັນດາຜູ້ທີ່ມີສ່ວນຮ່ວມ ຫຼື ບັນດາມາດຕະການໃນ ການຈັດຕັ້ງປະຕິບັດ ຫຼື ການຝຶກອົບຮົມທີ່ກຳລັງດຳເນີນຢູ່ ແລະ ອື່ນໆ

ສະໜອງຮູບພາບທີ່ເປັນຝາຍດິຈິຕອນ ຢ່າງໜ້ອຍ 2 ຮູບ (ໃນຮູບແບບຕະກູນ JPG, PNG, GIF), ໝາຍຄວາມວ່າ ຝາຍຈາກກ້ອງດິຈິຕອນ ຫຼື ສະແກນ ຈາກພາບ ຫຼື ພິມຮູບພາບ ຄວນຈະມີຄຸນນະພາບດີ ຫຼື ຄວາມລະອຽດສູງ ແລະ ບໍ່ຄວນເປັນຮູບທີ່ມີ ການຕົກແຕ່ງມາກ່ອນ.

ແຕ່ລະຮູບພາບທີ່ສົ່ງມາ ຕ້ອງໄດ້ມີການອະທິບາຍຄວາມໝາຍຂອງຮູບພາບໃສ່! ຊຶ່ງຮູບພາບຄວນໃຫ້ກ່ຽວພັນກັບເນື້ອໃນ ການອະທິບາຍໃນ ຂໍ້ 2.2.

| ຊື່ຝາຍຂອງຮູບພາບ | ຫົວຂໍ້, ຄຳອະທິບາຍ ຂອງຮູບພາບ | ວັນທີ ແລະ ສະຖານທີ່ | ຊື່ຂອງຜູ້ຖ່າຍຮູບ |
|-----------------|-----------------------------|--------------------|------------------|
| | | | |
| | | | |

ຂໍ້ສັ່ງເກດທົ່ວໄປ ທີ່ກ່ຽວກັບຮູບພາບ:

2.4. ວິດີໂອຂອງແນວທາງ

ຖ້າຫາກ ມີວິດີໂອ ທີ່ກ່ຽວກັບບັນດາກິດຈະກຳຕ່າງໆ ຂອງແນວທາງ ແມ່ນໃຫ້ເອົາລິງໃນ vimeo.com, youtube.com ແລະ ລະບຸຂໍ້ມູນການເຊື່ອມຕໍ່ (link) ພ້ອມອະທິບາຍໂດຍຫຍໍ້ລາຍລະອຽດຂອງແຕ່ລະວິດີໂອ ໃສ່ໃນຕາຕະລາງລຸ່ມນີ້:

| ຂໍ້ມູນແຫຼ່ງເຊື່ອມຕໍ່ (link) | ຄຳອະທິບາຍຂອງວິດີໂອ | ວັນທີ ແລະ ສະຖານທີ່ ຖ່າຍວິດີໂອ | ຊື່ຂອງຜູ້ຖ່າຍວິດີໂອ |
|-----------------------------|--------------------|-------------------------------|---------------------|
| | | | |
| | | | |

2.5. ປະເທດ/ຂົງເຂດພາກພື້ນ/ສະຖານທີ່ ທີ່ໄດ້ນຳໃຊ້ບັນດາແນວທາງຕ່າງໆ

ຖ້າຫາກ ທ່ານໄດ້ສຳເລັດການບັນທຶກຂໍ້ມູນ ເຂົ້າໃນແບບສອບຖາມທາງດ້ານເຕັກໂນໂລຢີການຄຸ້ມຄອງທີ່ດິນແບບຍືນຍົງ ທີ່ໄດ້ຈັດຕັ້ງປະຕິບັດ ພາຍໃຕ້ແນວທາງດັ່ງກ່າວນີ້, ກະລຸນາລະບຸຂໍ້ມູນ ໃສ່ໃນພາກ QT 2.5.

ປະເທດ:..... ຂົງເຂດພາກ/ລັດ/ແຂວງ:.....
 ສະຖານທີ່ສະເພາະພິເສດ (ຕົວຢ່າງ ກຳແພງນະຄອນ, ເທດສະບານ ແລະ ອື່ນໆ), ຖ້າຫາກມີ.....
 ບອກຈຸດທີ່ຕັ້ງຂອງພື້ນທີ່ ທີ່ໄດ້ນຳໃຊ້ແນວທາງດັ່ງກ່າວ

ຈຸດເສັ້ນແວງ:..... ຈຸດເສັ້ນຂະໜານ:

ຄຳເຫັນ:.....

2.6. ໄລຍະເວລາ ເລີ່ມຕົ້ນ ແລະ ສິ້ນສຸດ ໃນການນຳໃຊ້ແນວທາງ

ກະລຸນາ ລະບຸປີເລີ່ມຕົ້ນຈັດຕັ້ງປະຕິບັດ:.....

ຖ້າຫາກວ່າບໍ່ຮູ້ຈັກປີທີ່ແນ່ນອນ ແມ່ນໃຫ້ປະມານເອົາໃນໄລຍະທີ່ໄດ້ລິເລີ່ມນຳໃຊ້ແນວທາງດັ່ງກ່າວ:

ຕໍ່າກວ່າ 10 ປີ ຜ່ານມາ (ມາເຖິງປະຈຸບັນ) 10-50 ປີ ຜ່ານມາ ຫຼາຍກວ່າ 50 ປີກ່ອນ

ໄລຍະເວລາສິ້ນສຸດ (ຖ້າວິທີການ ບໍ່ໄດ້ໃຊ້ດົນນານ): (ປີ)

ຄຳເຫັນ:

2.7. ປະເພດຂອງແນວທາງ

- ພື້ນເມືອງ/ດັ່ງເດີມ
- ລິເລີ່ມໂດຍທ້ອງຖິ່ນ/ລິເລີ່ມພັດທະນາຂຶ້ນມາໃໝ່
- ບົນພື້ນຖານການຊ່ວຍເຫຼືອຂອງ ໂຄງການ/ແຜນງານ
- ອື່ນໆ (ໃຫ້ລະບຸແຈ້ງ) :.....

ລະບຸເຖິງ ບັນດາອົງການທີ່ໄດ້ຈັດຕັ້ງປະຕິບັດ ໃຫ້ເບິ່ງຕື່ມໃນຄຳຖາມ 3.1.

2.8. ຈຸດປະສົງຫຼັກຂອງແນວທາງ

.....

.....

.....

2.9. ເງື່ອນໄຂການຈັດຕັ້ງປະຕິບັດ ທີ່ເອື້ອອຳນວຍ ຫຼື ກົດຂວາງ ໃນການຈັດຕັ້ງປະຕິບັດບັນດາເຕັກໂນໂລຢີຕ່າງໆ ພາຍໃຕ້ແນວທາງ

ສາມາດຕອບໄດ້ຫຼາຍຄຳຕອບ. ມີເງື່ອນໄຂໃດແດ່ ທີ່ເປັນປັດໄຈທີ່ອຳນວຍແລະຂັດຂວາງໃນການຈັດຕັ້ງປະຕິບັດແນວທາງ. ກະລຸນາໝາຍເຖິງແລະຂຽນອະທິບາຍໃສ່

| ເງື່ອນໄຂ | ໃຫ້ລະບຸ |
|---|---|
| ສັງຄົມ/ວັດທະນະທຳ /ສາດສະໜາ | <input type="checkbox"/> ອຳນວຍ: <input type="checkbox"/> ກົດຂວາງ:..... |
| ມີຄວາມສາມາດ/ເຂົ້າເຖິງ ຊັບພະຍາກອນ ດ້ານການເງິນ ແລະ ການບໍລິການ | <input type="checkbox"/> ອຳນວຍ: <input type="checkbox"/> ກົດຂວາງ:..... |
| ການສ້າງຕັ້ງອົງການສະຖາບັນ | <input type="checkbox"/> ອຳນວຍ: <input type="checkbox"/> ກົດຂວາງ:..... |
| ການຮ່ວມມື/ປະສານງານ ຂອງບັນດາ ຜູ້ເຂົ້າຮ່ວມ | <input type="checkbox"/> ອຳນວຍ: <input type="checkbox"/> ກົດຂວາງ:..... |
| ກອບວຽກທາງດ້ານກົດໝາຍ (ການຄອບ ຄອງທີ່ດິນ, ສິດທິໃນການນຳໃຊ້ທີ່ດິນ ແລະ ນ້ຳ) | <input type="checkbox"/> ອຳນວຍ: <input type="checkbox"/> ກົດຂວາງ:..... |
| ນະໂຍບາຍ | <input type="checkbox"/> ອຳນວຍ: <input type="checkbox"/> ກົດຂວາງ:..... |
| ການປົກຄອງທີ່ດິນ (ການຕັດສິນໃຈ, ການປະຕິບັດ ແລະ ຂໍ້ບັງຄັບ) | <input type="checkbox"/> ອຳນວຍ: <input type="checkbox"/> ກົດຂວາງ:..... |
| ຄວາມຮູ້ກ່ຽວກັບການຄຸ້ມຄອງທີ່ດິນແບບ ຍືນຍົງ , ການເຂົ້າເຖິງການສະໜັບສະ ໜູນທາງດ້ານເຕັກນິກ | <input type="checkbox"/> ອຳນວຍ: <input type="checkbox"/> ກົດຂວາງ:..... |
| ຕະຫຼາດ (ຊື້ປັດໄຈຂາເຂົ້າ, ຂາຍຜົນຜະລິດ) ແລະ ລາຄາ | <input type="checkbox"/> ອຳນວຍ: <input type="checkbox"/> ກົດຂວາງ:..... |
| ການເຮັດວຽກງານ, ຄວາມພ້ອມຂອງແຮງງານ | <input type="checkbox"/> ອຳນວຍ: <input type="checkbox"/> ກົດຂວາງ:..... |
| ອື່ນໆ (ໃຫ້ລະບຸແຈ້ງ): | <input type="checkbox"/> ອຳນວຍ: <input type="checkbox"/> ກົດຂວາງ:..... |

3. ການມີສ່ວນຮ່ວມ ແລະ ບົດບາດຂອງບັນດາພາກສ່ວນທີ່ກ່ຽວຂ້ອງ

3.1. ບົດບາດ ແລະ ການມີສ່ວນຮ່ວມຂອງບັນດາພາກສ່ວນກ່ຽວຂ້ອງ ທີ່ເຂົ້າຮ່ວມໃນການຈັດຕັ້ງປະຕິບັດແນວທາງ

| ມີບັນດາພາກສ່ວນທີ່ກ່ຽວຂ້ອງ/ອົງການ ໃດແດ່ ທີ່ໄດ້ເຂົ້າຮ່ວມໃນການຈັດຕັ້ງ ປະຕິບັດແນວທາງດັ່ງກ່າວ ? | ລະບຸລາຍລະອຽດຂອງບັນດາພາກສ່ວນ ທີ່ກ່ຽວຂ້ອງ <i>ໃຫ້ລະບຸ ເພດ, ອາຍຸ, ສະຖານະພາບ, ຊົນເຜົ່າ, ແລະ ອື່ນໆ.</i> | ອະທິບາຍບົດບາດຂອງພາກສ່ວນທີ່ ກ່ຽວຂ້ອງ |
|--|---|--|
| <input type="checkbox"/> ຜູ້ນຳໃຊ້ທີ່ດິນ/ຊຸມຊົນ ໃນທ້ອງຖິ່ນ | | |
| <input type="checkbox"/> ອົງການຈັດຕັ້ງພາຍໃນຊຸມຊົນ | | |
| <input type="checkbox"/> ຊ່ຽວຊານສະເພາະດ້ານການຄຸ້ມຄອງທີ່ດິນ ແບບຍືນຍົງ/ ທີ່ປຶກສາດ້ານກະສິກຳ | | |
| <input type="checkbox"/> ນັກຄົ້ນຄວ້າ | | |
| <input type="checkbox"/> ອາຈານ/ນັກຮຽນ/ນັກສຶກສາ | | |
| <input type="checkbox"/> ອົງການຈັດຕັ້ງທີ່ບໍ່ແມ່ນລັດຖະບານ | | |
| <input type="checkbox"/> ພາກສ່ວນເອກະຊົນ | | |
| <input type="checkbox"/> ອຳນາດການປົກຄອງທ້ອງຖິ່ນ | | |
| <input type="checkbox"/> ພະນັກງານຂັ້ນສູນກາງ (ຜູ້ວາງແຜນ, ຜູ້ສ້າງນະໂຍບາຍ) | | |
| <input type="checkbox"/> ອົງການຈັດຕັ້ງສາກົນ | | |
| <input type="checkbox"/> ອື່ນໆ (ໃຫ້ລະບຸແຈ້ງ): | | |

ຖ້າຫາກມີຫຼາຍພາກສ່ວນທີ່ກ່ຽວຂ້ອງທີ່ເຂົ້າຮ່ວມ ໃຫ້ລະບຸອົງກອນທີ່ຊີ້ນຳຜ່ອມ:

*ບັນດາຜູ້ນຳໃຊ້ທີ່ດິນ/ຊຸມຊົນໃນທ້ອງຖິ່ນ: ໝາຍເຖິງ ການຈັດຕັ້ງປະຕິບັດແນວທາງ ທີ່ໄດ້ລວມເອົາທັງ ບັນດາຜູ້ນຳໃຊ້ທີ່ດິນ/ຊຸມຊົນ
ໃນທ້ອງຖິ່ນ, ແຕ່ບໍ່ໄດ້ລວມເອົາ ອົງການຈັດຕັ້ງສາກົນ, ລັດຖະບານ, ຫຼື ອົງການທີ່ບໍ່ຂຶ້ນກັບລັດຖະບານ ເຂົ້າຮ່ວມນຳ.*

3.2. ການລວບລວມເອົາບັນດາຜູ້ນຳໃຊ້ທີ່ດິນ/ຊຸມຊົນໃນທ້ອງຖິ່ນ ເຂົ້າຮ່ວມໃນການຈັດຕັ້ງປະຕິບັດຕາມແນວທາງ ໃນແຕ່ ລະຊ່ວງໄລຍະເວລາທີ່ແຕກຕ່າງກັນ

ໃຫ້ອະທິບາຍ ບັນດາຜູ້ນຳໃຊ້ທີ່ດິນ/ຊຸມຊົນໃນທ້ອງຖິ່ນທີ່ໄດ້ເຂົ້າຮ່ວມໃນຫຼາຍໆຊ່ວງໄລຍະເວລາ ຂອງການຈັດຕັ້ງປະຕິບັດ
ຕາມແນວທາງ ດັ່ງລຸ່ມນີ້:

| ຊ່ວງໄລຍະເວລາ ໃນ ການຈັດຕັ້ງ ປະຕິບັດແນວທາງ | ການເຂົ້າຮ່ວມຂອງ ບັນດາຜູ້ນຳໃຊ້ທີ່ດິນ/ຊຸມຊົນໃນທ້ອງຖິ່ນ | | | | | |
|--|--|--------------------------|--------------------------|--------------------------|--------------------------|---|
| | ບໍ່ເຂົ້າ ຮ່ວມ | ການ ນຳ ປະ ຕິບັດ | ການປະຕິບັດ | | | ອະທິບາຍ ແມ່ນໃຜທີ່ໄດ້ເຂົ້າຮ່ວມ ແລະ ອະທິບາຍບັນດາກິດຈະກຳ |
| ການໃຊ້ ຈ່າຍ/ກ ານຊ່ວຍ ເຫຼືອ ຈາກພາ ຍນອກ | | | ການ ຮ່ວມ ນຳ | ການ ຊື້/ເຊ ດ | ການ ຊື້/ເຊ ດ | |
| ການເລີ່ມຕົ້ນ/ສິ່ງຈູງໃຈ | <input type="checkbox"/> | <input type="checkbox"/> | <input type="checkbox"/> | <input type="checkbox"/> | <input type="checkbox"/> | |
| ວາງແຜນ | <input type="checkbox"/> | <input type="checkbox"/> | <input type="checkbox"/> | <input type="checkbox"/> | <input type="checkbox"/> | |
| ຈັດຕັ້ງປະຕິບັດ | <input type="checkbox"/> | <input type="checkbox"/> | <input type="checkbox"/> | <input type="checkbox"/> | <input type="checkbox"/> | |
| ຕິດຕາມ/ປະເມີນຜົນ | <input type="checkbox"/> | <input type="checkbox"/> | <input type="checkbox"/> | <input type="checkbox"/> | <input type="checkbox"/> | |
| ອື່ນໆ (ໃຫ້ລະບຸແຈ້ງ ຕົວຢ່າງ ການຄົ້ນຄວ້າ): | <input type="checkbox"/> | <input type="checkbox"/> | <input type="checkbox"/> | <input type="checkbox"/> | <input type="checkbox"/> | |

ການເຂົ້າຮ່ວມຂອງ ຊຸມຊົນຂັ້ນທ້ອງຖິ່ນ

ການເຂົ້າຮ່ວມແບບບໍ່ມີປະຕິກິລິຍາໃດໆ: ໝາຍເຖິງ ການເຂົ້າຮ່ວມຂອງຄົນໃນທ້ອງຖິ່ນ ເນື່ອງຈາກໄດ້ຮັບການເຊື່ອເຊີນໃຫ້ເຂົ້າຮ່ວມ
ຮັບຝັງການເຜີຍແຜ່ ຫຼື ແຈ້ງໃຫ້ຮູ້ວ່າຈະມີຫຍັງເກີດຂຶ້ນໃນຕໍ່ໜ້າ ຫຼື ມີບັນຫາໃດທີ່ໄດ້ເກີດຂຶ້ນແລ້ວ ມີການປຶກສາຫາ ລື ຫຼື ຕອບຄຳ
ຖາມ ແຕ່ພວກເຂົາບໍ່ໄດ້ເປັນຜູ້ຕັດສິນໃຈໃດໆ.

ການມີສ່ວນຮ່ວມ:


ການມີສ່ວນຮ່ວມແບບໄດ້ຮັບການສະໜັບສະໜູນ ເປັນການໃຊ້ຈ່າຍເງິນໃຫ້/ການຊ່ວຍເຫຼືອຈາກພາຍນອກ: ໝາຍເຖິງການມີສ່ວນຮ່ວມຂອງທ້ອງຖິ່ນ ໂດຍໄດ້ຮັບຄ່າຕອບແທນ ເປັນອາຫານ, ເງິນສົດ, ຫຼື ການຊ່ວຍເຫຼືອວັດຖຸອຸປະກອນອື່ນໆ.

ການມີສ່ວນຮ່ວມແບບການຮ່ວມມືກັນທັງສອງຝ່າຍ: ໝາຍເຖິງ ການມີສ່ວນຮ່ວມຂອງຄົນໃນທ້ອງຖິ່ນ ແລະ ທີມງານໂຄງການຮ່ວມກັນວິເຄາະສະຖານະພາບ, ສ້າງແຜນການຈັດຕັ້ງປະຕິບັດ ແລະຮ່ວມກັນຕັດສິນໃຈ ໃນການນຳໃຊ້ຊັບພະຍາກອນ.

ການມີສ່ວນຮ່ວມໂດຍການປະດິດຄົ້ນຄິດຂອງທ້ອງຖິ່ນເອງ: ໝາຍເຖິງ ການມີສ່ວນຮ່ວມຂອງຄົນທ້ອງຖິ່ນ ດ້ວຍການລິເລີ່ມປະຕິບັດຄົ້ນຄິດຂອງພວກເຂົາເອງ. ພວກເຂົາອາດມີການຮ່ວມມືກັບບັນດາພາກສ່ວນການຈັດຕັ້ງພາຍນອກ ເພື່ອຂໍຄຳແນະນຳທາງເຕັກນິກ, ແຕ່ພວກເຂົາເອງທີ່ເປັນຜູ້ຄວບຄຸມ ແລະ ຈັດຕັ້ງປະຕິບັດເອງທັງໝົດ.

3.3. ແຜນວາດ (ຖ້ຳມີ)

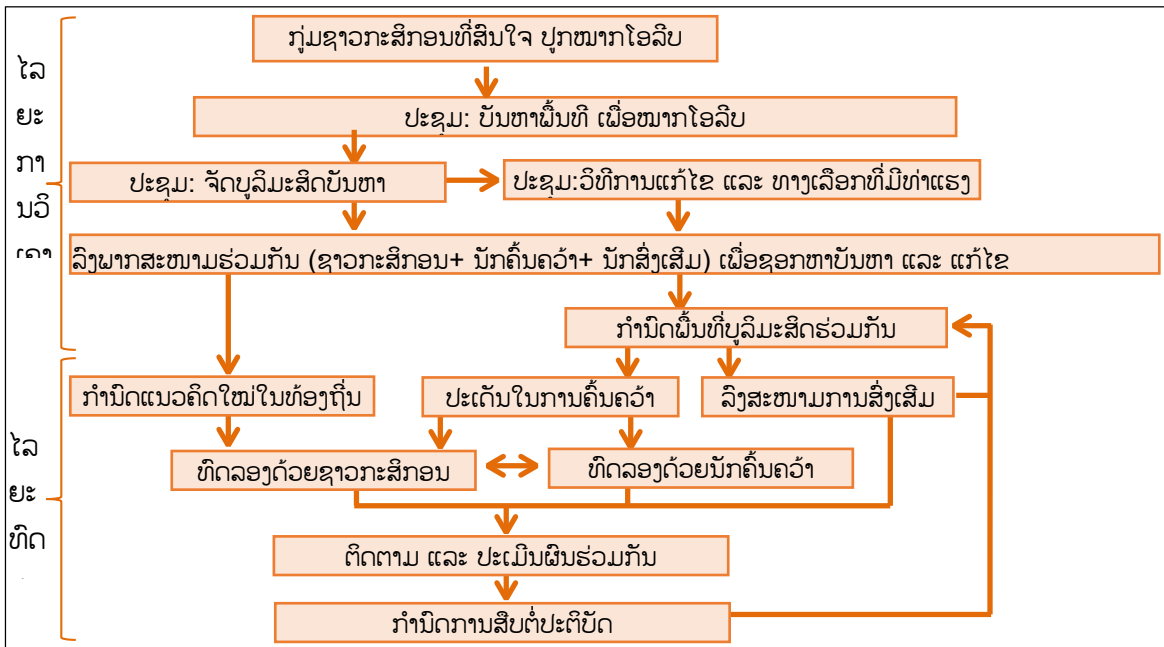
ສະແດງໃຫ້ເຫັນພາບລວມຂອງບັນດາຜູ້ມີສ່ວນຮ່ວມທີ່ສຳຄັນ, ກິດຈະກຳ, ຂັ້ນຕອນການປະຕິບັດທີ່ສຳຄັນ ແລະ ອື່ນໆ. ຝຶກ ລະນາການນຳໃຊ້ສີ່ຫາ ທີ່ແຕກຕ່າງກັນ ເພື່ອສະດວກໃນການຈຳແນກບັນດາພາກສ່ວນທີ່ກ່ຽວຂ້ອງຕ່າງໆ .



ອະທິບາຍ:

ຜູ້ຂຽນ:

ຕົວຢ່າງ: ຂະບວນການພັດທະນາແຕັກໂນໂລຢີແບບມີສ່ວນຮ່ວມ ໂດຍຜ່ານການຮ່ວມມືກັນລະຫວ່າງນັກຄົ້ນຄວ້າ ແລະ ຊາວກະສິກອນໃນປະເທດຊີເຣຍ.



3.4. ການຕັດສິນໃຈໃນການຄັດເລືອກເຕັກໂນໂລຢີການຄຸ້ມຄອງທີ່ດິນແບບຍືນຍົງ

ໃຫ້ລະບຸ ຜູ້ໃດເປັນຜູ້ຕັດສິນໃຈ ໃນການຄັດເລືອກເອົາບັນດາເຕັກໂນໂລຢີ ເຂົ້າໃນການຈັດຕັ້ງປະຕິບັດ:

- ຜູ້ນຳໃຊ້ທີ່ດິນເອງ (ເລີ່ມດ້ວຍຕົນເອງ)
- ຜູ້ນຳໃຊ້ທີ່ດິນເປັນຫຼັກ, ໂດຍໄດ້ຮັບການສະໜັບສະໜູນຈາກຊ່ຽວຊານສະເພາະດ້ານ
- ພາກສ່ວນກ່ຽວຂ້ອງທຸກຄົນ, ຊຶ່ງເປັນພາກສ່ວນໜຶ່ງໃນການຈັດຕັ້ງປະຕິບັດແນວທາງແບບມີສ່ວນຮ່ວມ
- ຊ່ຽວຊານສະເພາະດ້ານໃນການຄຸ້ມຄອງທີ່ດິນແບບຍືນຍົງ, ບົນພື້ນຖານການປຶກສາຫາລືກັບຜູ້ນຳໃຊ້ທີ່ດິນ
- ຊ່ຽວຊານສະເພາະດ້ານໃນການຄຸ້ມຄອງທີ່ດິນແບບຍືນຍົງ ແຕ່ພຽງຜູ້ດຽວ
- ນັກການເມືອງ/ຜູ້ນຳ
- ອື່ນໆ (ໃຫ້ລະບຸແຈ້ງ):

ອະທິບາຍ:

ໃຫ້ລະບຸເຖິງ ພື້ນຖານການຕັດສິນໃຈ ທີ່ໄດ້ເຮັດແມ່ນເກີດມາຈາກ:

ສາມາດຕອບໄດ້ຫຼາຍຄຳຕອບ

- ປະເມີນຜົນຈາກເອກະສານຄວາມຮູ້ດ້ານການຄຸ້ມຄອງທີ່ດິນແບບຍືນຍົງ (ການຕັດສິນໃຈ ບົນພື້ນຖານມີການພິສູດ/ເອກະສານອຳນວຍ)
- ຜົນທີ່ໄດ້ຮັບຈາກການຄົ້ນຄວ້າ
- ປະສົບການ ແລະ ແນວຄວາມຄິດເຫັນສ່ວນຕົວ (ບໍ່ເປັນເອກະສານ)
- ອື່ນໆ (ໃຫ້ລະບຸແຈ້ງ) :

4. ການສະໜັບສະໜູນທາງດ້ານເຕັກນິກ, ການສ້າງຄວາມສາມາດ ແລະ ການຈັດການຄຸ້ມຄອງຄວາມຮູ້

4.1. ການສ້າງຄວາມສາມາດ/ຝຶກອົບຮົມ

ຜູ້ນຳໃຊ້ທີ່ດິນ ຫຼື ພາກສ່ວນກ່ຽວຂ້ອງອື່ນໆ ໄດ້ຮັບການຝຶກອົບຮົມບໍ່ໃນໄລຍະຜ່ານມາ?

- ບໍ່ໄດ້ຝຶກ ຖ້າບໍ່ໄດ້ຝຶກອົບຮົມ, ໃຫ້ຂ້າມໄປທີ່ ຄຳຖາມ 4.2.
- ໄດ້ຝຶກ ຖ້າໄດ້ຝຶກ, ກະລຸນາສືບຕໍ່ຕອບຄຳຖາມຕໍ່ໄປນີ້. ສາມາດຕອບໄດ້ຫຼາຍຄຳຕອບ.

ໃຫ້ລະບຸຜູ້ໃດທີ່ໄດ້ຮັບການຝຶກອົບຮົມ: ຜູ້ນຳໃຊ້ທີ່ດິນ ພະນັກງານພາກສະໜາມ ຫຼື ທີ່ປຶກສາ

ອື່ນໆ (ໃຫ້ລະບຸແຈ້ງ) :

ຖ້າເປັນໄປໄດ້, ໃຫ້ລະບຸເພດ, ອາຍຸ, ສະຖານະພາບ, ຊົນເຜົ່າ ແລະ ອື່ນໆ ຂອງຜູ້ທີ່ໄດ້ຮັບການຝຶກອົບຮົມຜ່ານມາ:

.....

ຮູບແບບຂອງການຝຶກອົບຮົມ:

- ການເຮັດຕົວຈິງ ຍ້ຽມຢາມພື້ນທີ່/ຕົວຕໍ່ຕົວ ເຮັດສວນທົດລອງ ປະຊຸມທົ່ວໄປ
- ຝຶກຢູ່ຫ້ອງຮຽນ ອື່ນໆ (ໃຫ້ລະບຸແຈ້ງ):
-

ໃນຫົວຂໍ້:.....

ຄໍາເຫັນ:.....

4.2. ການບໍລິການດ້ານການປຶກສາ

ບັນດາຜູ້ນໍາໃຊ້ທີ່ດິນ ສາມາດເຂົ້າເຖິງຜູ້ໃຫ້ຄໍາປຶກສາບໍ່?

- ບໍ່ ຖ້າບໍ່, ໃຫ້ຂ້າມໄປຫາຄໍາຖາມ 4.3.
- ໄດ້ ຖ້າໄດ້, ກະລຸນາສືບຕໍ່ຕອບຄໍາຖາມຕໍ່ລຸ່ມໄປນີ້ ສາມາດຕອບໄດ້ຫຼາຍຄໍາຕອບ.

ໃຫ້ລະບຸການສະໜອງການບໍລິການດ້ານທີ່ປຶກສາ ໃນຜືນທີ່ດິນຂອງຜູ້ນໍາໃຊ້ທີ່ດິນ ສູນຄົ້ນຄວ້າ

ອື່ນໆ (ໃຫ້ລະບຸແຈ້ງ):.....

ອະທິບາຍ/ຄໍາເຫັນ:.....

ການໃຫ້ບໍລິການດ້ານຄໍາປຶກສາ: ການຊ່ວຍເຫຼືອທາງເຕັກນິກວິຊາການ ໃຫ້ແກ່ຜູ້ນໍາໃຊ້ທີ່ດິນ ໂດຍນັກສົ່ງເສີມ ຫຼື ທີ່ປຶກສາ ຈາກ ພາກລັດຖະບານ, ອົງການທີ່ບໍ່ຂຶ້ນກັບລັດຖະບານ, ໂຄງການ ແລະ ອື່ນໆ.

4.3. ການສ້າງຄວາມເຂັ້ມແຂງໃຫ້ສະຖາບັນການຈັດຕັ້ງ (ການພັດທະນາອົງການຈັດຕັ້ງ)

ສະຖາບັນການຈັດຕັ້ງ ໄດ້ຮັບການສ້າງຄວາມເຂັ້ມແຂງ ໂດຍຜ່ານການຈັດຕັ້ງປະຕິບັດແນວທາງດັ່ງກ່າວນີ້ບໍ່?

- ບໍ່ມີ ມີ, ໜ້ອຍໜຶ່ງ ມີ, ບໍ່ສົມຄວນ ມີ, ຫຼາຍ

ຖ້າມີ, ກະລຸນາສືບຕໍ່ຕອບຄໍາຖາມຕໍ່ລຸ່ມໄປນີ້ ສາມາດຕອບໄດ້ຫຼາຍຄໍາຕອບ.

ໃຫ້ລະບຸໃນລະດັບໃດ ທີ່ທາງສະຖາບັນການຈັດຕັ້ງ ໄດ້ຮັບການສ້າງຄວາມເຂັ້ມແຂງ:

- ທ້ອງຖິ່ນ ພາກ, ເຂດ ປະເທດ ອື່ນໆ (ໃຫ້ລະບຸແຈ້ງ):.....

ໃຫ້ອະທິບາຍ ສະຖາບັນການຈັດຕັ້ງ, ພາລະບົດບາດ ແລະ ໜ້າທີ່ຮັບຜິດຊອບ, ສະມາຊິກ ແລະ ອື່ນໆ:

ໃຫ້ລະບຸແຈ້ງ ປະເພດຂອງການສະໜັບສະໜູນ:

- ດ້ານການເງິນ ສ້າງຄວາມສາມາດ/ຝຶກອົບຮົມ ອຸປະກອນ ອື່ນໆ (ໃຫ້ລະບຸແຈ້ງ):

ໃຫ້ລະບຸລາຍລະອຽດເພີ່ມເຕີມ:.....

4.4. ການຕິດຕາມ ແລະ ປະເມີນຜົນ

ໃນການຈັດຕັ້ງປະຕິບັດແນວທາງດັ່ງກ່າວນີ້ ໄດ້ມີການຕິດຕາມ ແລະ ປະເມີນຜົນບໍ່?

- ມີ ບໍ່ມີ

ຄໍາເຫັນ:

ຖ້າມີ, ແມ່ນໄດ້ມີເອກະສານ ທີ່ໃຊ້ສໍາລັບການຕິດຕາມ ແລະ ປະເມີນຜົນບໍ່?

- ມີ ບໍ່ມີ

ຄໍາເຫັນ:

4.5. ການຄົ້ນຄວ້າ

ການຈັດຕັ້ງປະຕິບັດແນວທາງດັ່ງກ່າວນີ້ ໄດ້ຖືເອົາວຽກງານການສຶກສາຄົ້ນຄວ້າເຂົ້ານຳບໍ່?

ບໍ່ມີ

ມີ ຖ້າມີ, ກະລຸນາສືບຕໍ່ຕອບຄຳຖາມຕໍ່ໄປນີ້ ສາມາດຕອບໄດ້ຫຼາຍຄຳຕອບ

ໃຫ້ບອກຫົວຂໍ້ການຄົ້ນຄວ້າທີ່ກ່ຽວຂ້ອງກັບ: ວິທະຍາສາດສັງຄົມ ເສດຖະສາດ/ການຕະຫຼາດ

ນິເວດວິທະຍາ ເຕັກນິກ ອື່ນໆ (ໃຫ້ລະບຸແຈ້ງ):

ໃຫ້ລະບຸແຈ້ງລາຍລະອຽດເພີ່ມເຕີມ ແລະ ລະບຸຜູ້ທີ່ເຮັດການຄົ້ນຄວ້າ:.....

5. ການເງິນ ແລະ ການສະໜັບສະໜູນດ້ານອຸປະກອນຈາກພາຍນອກ

ການສະໜັບສະໜູນດ້ານອຸປະກອນຈາກພາຍນອກ: ລວມມີທັງ ການສະໜັບສະໜູນໃນດ້ານຮູບການປະກອບສ່ວນທັງສອງຝ່າຍ ແລະ ການສະໜັບສະໜູນທາງດ້ານການເງິນ ຫຼື ຄ່າຕອບແທນນ້ຳໃຈ ຈາກທາງພາກລັດ ຫຼື ອົງການຈັດຕັ້ງເອກະຊົນ. ຄຳຖາມ ທາງດ້ານການເງິນ ແມ່ນພົວພັນເຖິງມູນຄ່າເງິນທັງໝົດ ທີ່ໃຊ້ໃນການຈັດຕັ້ງປະຕິບັດແນວທາງ, ລວມທັງການຈັດຕັ້ງປະຕິບັດທາງດ້ານເຕັກນິກ ຕ່າງໆ ນຳອີກ.

5.1. ງົບປະມານປະຈຳປີ ໃນກິດຈະກຳການແນວທາງການຄຸ້ມຄອງທີ່ດິນແບບຍືນຍົງ

ຂໍ້ສັງເກດ: ມີບາງໂຄງການ/ແຜນງານ ທີ່ມີຫຼາຍກິດຈະກຳ ນອກເໜືອຈາກວຽກງານການຄຸ້ມຄອງທີ່ດິນແບບຍືນຍົງ. ດັ່ງນັ້ນ, ຈຶ່ງຄວນໄລ່ລຽງ ຫຼື ຄາດຄະເນ ເອົາຝຽງແຕ່ຈຳນວນງົບປະມານຕົວຈິງ ທີ່ໄດ້ນຳໃຊ້ເຂົ້າໃນການຈັດຕັ້ງປະຕິບັດແນວທາງ ໂດຍໃຫ້ອະທິບາຍ ອີງໃສ່ເອກະສານໂຄງການ.

ໃຫ້ລະບຸງົບປະມານປະຈຳປີ ໃນການຈັດຕັ້ງປະຕິບັດກິດຈະກຳແນວທາງການຄຸ້ມຄອງທີ່ດິນແບບຍືນຍົງ (ລວມມີງົບປະມານທີ່ໃຊ້ໃນການຝຶກອົບຮົມ ແລະ ວຽກງານສົ່ງເສີມ, ການຄົ້ນຄວ້າ, ການຈັດຕັ້ງປະຕິບັດເຕັກໂນໂລຢີຕ່າງໆ):

(ສະກຸນເງິນ ໂດລາສະຫະລັດ/US\$)

ຖ້າ ງົບປະມານປະຈຳປີ ບໍ່ຮູ້ແຈ້ງ, ໃຫ້ຄາດຄະເນປະມານເອົາ:

< 2,000 2,000-10,000 10,000-100,000 100,000-1,000,000 > 1,000,000

ຄຳເຫັນ (ຕົວຢ່າງ: ແຫຼ່ງອົງກອນທີ່ໃຫ້ທຶນຫຼັກ/ຜູ້ໃຫ້ທຶນຫຼັກ):

5.2. ການສະໜັບສະໜູນທາງດ້ານການເງິນ/ອຸປະກອນ ທີ່ສະໜອງໃຫ້ແກ້ ຜູ້ນຳໃຊ້ທີ່ດິນ

ຜູ້ນຳໃຊ້ທີ່ດິນ ໄດ້ຮັບການສະໜັບສະໜູນທາງດ້ານການເງິນ/ອຸປະກອນ ໃນການຈັດຕັ້ງປະຕິບັດເຕັກໂນໂລຢີບໍ່? (ເຊັ່ນ: ຍົກເວັ້ນພາສີ, ຄ່າຊົດເຊີຍທົດແທນ, ເງິນສົມທົບ)

ບໍ່ໄດ້ຮັບ ຖ້າບໍ່ໄດ້ຮັບ, ໃຫ້ໄປທີ່ຄຳຖາມ 5.4.

ໄດ້ຮັບ ຖ້າໄດ້ຮັບ, ໃຫ້ລະບຸແຈ້ງປະເພດ ຂອງການສະໜັບສະໜູນ, ເງື່ອນໄຂ, ແລະ ຜູ້ສະໜອງໃຫ້:

5.3. ເງິນສົມທົບ ໃນການຊື້ປັດໃຈຂາເຂົ້າ (ລວມທັງຄ່າແຮງງານ)

ເງິນສົມທົບ: ແມ່ນເປັນອົກຮູບການຊ່ວຍເຫຼືອອັນໜຶ່ງ ຈາກທາງລັດຖະບານ ຫຼື ພາກສ່ວນເອກະຊົນ ເພື່ອລຸດຜ່ອນຕົ້ນທຶນການຜົນຜະ ລິດ ຫຼື ເພີ່ມລາຍຮັບຈາກ ຈາກກິດຈະກຳໃດໜຶ່ງ (Kerr, 1994). ຊຶ່ງອາດຈະຊ່ວຍເປັນເງິນສົດ ຫຼື ຮູບການປະກອບສ່ວນຈຳນວນໜຶ່ງ ຂອງມູນຄ່າ.

ຖ້າບໍ່ມີ ການຊ່ວຍເຫຼືອປັດໃຈຂາເຂົ້າ ທີ່ເປັນເງິນສົມທົບ, ໃຫ້ໄປທີ່ຄຳຖາມ 5.4.

ສາມາດຕອບໄດ້ຫຼາຍຄຳຕອບ

| ໃຫ້ລະບຸແຈ້ງ ປັດໃຈຂາເຂົ້າ ທີ່ໄດ້ຮັບເປັນເງິນສົມທົບ: | ງົບປະມານ ບາງສ່ວນ | ງົບປະມານ ເຕັມສ່ວນ ¹ | ອະທິບາຍ ຮູບການເງິນສົມທົບ: |
|--|--------------------------|-----------------------------------|---------------------------|
| <input type="checkbox"/> ບໍ່ມີ | | | |
| <input type="checkbox"/> ແຮງງານ* | <input type="checkbox"/> | <input type="checkbox"/> | |
| <input type="checkbox"/> ອຸປະກອນ (ໃຫ້ລະບຸແຈ້ງ) | <input type="checkbox"/> | <input type="checkbox"/> | |
| <input type="checkbox"/> ເຄື່ອງກົນຈັກ | <input type="checkbox"/> | <input type="checkbox"/> | |
| <input type="checkbox"/> ເຄື່ອງມື | <input type="checkbox"/> | <input type="checkbox"/> | |
| <input type="checkbox"/> ອື່ນໆ: | <input type="checkbox"/> | <input type="checkbox"/> | |
| <input type="checkbox"/> ກະສິກຳ (ໃຫ້ລະບຸແຈ້ງ) | <input type="checkbox"/> | <input type="checkbox"/> | |
| <input type="checkbox"/> ແນວພັນ, ແກນພັນ | <input type="checkbox"/> | <input type="checkbox"/> | |
| <input type="checkbox"/> ຝຸ່ນ, ບຸ້ຍ | <input type="checkbox"/> | <input type="checkbox"/> | |
| <input type="checkbox"/> ອື່ນໆ: | <input type="checkbox"/> | <input type="checkbox"/> | |
| <input type="checkbox"/> ອຸປະກອນກໍ່ສ້າງ (ໃຫ້ລະບຸແຈ້ງ) | <input type="checkbox"/> | <input type="checkbox"/> | |
| <input type="checkbox"/> ຫີນ | <input type="checkbox"/> | <input type="checkbox"/> | |
| <input type="checkbox"/> ໄມ້ | <input type="checkbox"/> | <input type="checkbox"/> | |
| <input type="checkbox"/> ອື່ນໆ: | <input type="checkbox"/> | <input type="checkbox"/> | |
| <input type="checkbox"/> ໂຄງສ້າງພື້ນຖານ (ໃຫ້ລະບຸແຈ້ງ) | <input type="checkbox"/> | <input type="checkbox"/> | |
| <input type="checkbox"/> ເສັ້ນທາງ | <input type="checkbox"/> | <input type="checkbox"/> | |
| <input type="checkbox"/> ໂຮງຮຽນ | <input type="checkbox"/> | <input type="checkbox"/> | |
| <input type="checkbox"/> ອື່ນໆ: | <input type="checkbox"/> | <input type="checkbox"/> | |
| <input type="checkbox"/> ອື່ນໆ (ໃຫ້ລະບຸແຈ້ງ): | <input type="checkbox"/> | <input type="checkbox"/> | |

¹ ບໍ່ສາມາດຕີເປັນມູນຄ່າໃຫ້ແກ່ຜູ້ນຳໃຊ້ທີ່ດິນ

* ຖ້າຫາກຜູ້ນຳໃຊ້ທີ່ດິນເປັນປະກອບສ່ວນເປັນແຮງງານ ແມ່ນໄດ້ຮັບການສະໜອງຫຍັງແດ່:

ອາສາສະໜັກຊ່ວຍ ລ້ຽງເຂົ້າ-ອາຫານ ຈ່າຍເປັນເງິນສົດ ໄດ້ຮັບການສະໜັບສະໜູນອຸປະກອນ

ຄຳເຫັນ:

.....

.....

5.4. ສິນເຊື້ອ

ການຈັດຕັ້ງປະຕິບັດແນວທາງ ແມ່ນໄດ້ຮັບການສະໜອງສິນເຊື້ອບໍ ໃນວຽກງານການຄຸ້ມຄອງທີ່ດິນແບບຍືນຍົງ?

ຂໍ້ສັງເກດ: ໃຫ້ລະບຸທຸກໆຮູບແບບຂອງສິນເຊື້ອ, ຫີນກູ້ຢືມ, ການເງິນຈຸລະພາກ.

ບໍ່ໄດ້ ໄດ້

ຖ້າຫາກໄດ້ຮັບການສະໜອງສິນເຊື້ອ, ໃຫ້ລະບຸເງື່ອນໄຂສິນເຊື້ອ (ອັດຕາດອກເບ້ຍ, ການຈ່າຍຄືນ, ແລະ ອື່ນໆ.).....

ໃຫ້ລະບຸຜູ້ສະໜອງສິນເຊື້ອ:

ໃຫ້ລະບຸຜູ້ຮັບສິນເຊື້ອ:

5.5. ສິ່ງຈູງໃຈ ແລະ ເຄື່ອງມືອື່ນໆ

ການຈັດຕັ້ງປະຕິບັດແນວທາງ ແມ່ນໄດ້ມີການສະໜອງສິ່ງຈູງໃຈ ຫຼື ເຄື່ອງມືອື່ນໆບໍ່ ໃນວຽກງານການຄຸ້ມຄອງທີ່ດິນ ແບບຍືນຍົງ?

ຕົວຢ່າງ ການສະໜັບສະໜູນທາງດ້ານນະໂຍບາຍ, ລະບຽບການ, ແລະ ອື່ນໆ.

ບໍ່ໄດ້ ໄດ້

ຖ້າໄດ້, ໃຫ້ລະບຸແຈ້ງ:

6. ການວິເຄາະຜົນກະທົບ ແລະ ສະຫຼຸບຜົນ

ການວິເຄາະຜົນກະທົບ ແມ່ນມີຄວາມສໍາຄັນໃນການປະເມີນຜົນການລົງທຶນ ສໍາລັບວຽກງານການຄຸ້ມຄອງທີ່ດິນແບບຍືນຍົງ. ຊຶ່ງຍັງເປັນ ບັນຫາຄົງຄ້າງ ໃນການເຮັດບົດລາຍງານເປັນເອກກະສານ. ກະລຸນາສະໜອງຂໍ້ມູນໃຫ້ຫຼາຍເທົ່າທີ່ຈະຫຼາຍໄດ້. ຂໍ້ສັງເກດ: ຜົນກະທົບໃນ ການຈັດຕັ້ງປະຕິບັດບັນດາເຕັກໂນໂລຢີ ທີ່ມີຕໍ່ຊັບພະຍາກອນທໍາມະຊາດ, ການຜະລິດ ແລະ ອື່ນໆ ແມ່ນຕ້ອງໄດ້ລະບຸໃສ່ໃນແບບສອບ ຖາມສະເພາະ ຂອງເຕັກໂນໂລຢີໃນການຄຸ້ມຄອງທີ່ດິນແບບຍືນຍົງ.

6.1. ຜົນກະທົບຂອງແນວທາງ

ໃນກອບຂອງແນວທາງ ແມ່ນໄດ້ລະບຸໃຫ້ເຫັນເຖິງການຈັດຕັ້ງປະຕິບັດ ຂອງໜຶ່ງ ຫຼື ຫຼາຍເຕັກນິກ. ຊຶ່ງອາດຈະຖືກນໍາສະເໜີໂດຍຜ່ານ ທາງໂຄງການ ຫຼື ແຜນງານ ຫຼື ເປັນສ່ວນໜຶ່ງທີ່ເກີດຈາກການລິເລີ່ມຂອງທ້ອງຖິ່ນເອງ.

ກ່ອນອື່ນໝົດ ແມ່ນໃຫ້ໝາຍເຄື່ອງໝາຍ ໃສ່ຜົນກະທົບທີ່ກ່ຽວ ມັນ (ໝາຍເຖິກໃສ່ກ່ອງເບື້ອງຊ້າຍມື). ຫຼັງຈາກນັ້ນ ແມ່ນໃຫ້ເຫດຜົນ ຂອງແຕ່ລະຜົນກະທົບ



ການນໍາໃຊ້ແນວທາງດັ່ງກ່າວນີ້ ໄດ້ສົ່ງຜົນ ກະທົບແນວໃດ?

ຖ້າແມ່ນ,
ຖ້າບໍ່ແມ່ນ,
ໃຫ້ບອກເຫດຜົນ

| | ບໍ່ | ແມ່ນ. ໜ້ອຍໜ້າ | ແມ່ນ, ປານກາງ | ແມ່ນ, ຫຼາຍ |
|--|--------------------------|--------------------------|--------------------------|--------------------------|
| <input type="checkbox"/> ຊ່ວຍສ້າງຄວາມເຂັ້ມແຂງ ໃຫ້ຜູ້ນໍາໃຊ້ທີ່ດິນທ້ອງຖິ່ນ ປັບປຸງການມີສ່ວນຮ່ວມໄດ້ບໍ່? | <input type="checkbox"/> | <input type="checkbox"/> | <input type="checkbox"/> | <input type="checkbox"/> |
| <input type="checkbox"/> ສາມາດເປັນຫຼັກຖານ ທີ່ຊ່ວຍໃນການຕັດສິນໃຈ ໄດ້ບໍ່? | <input type="checkbox"/> | <input type="checkbox"/> | <input type="checkbox"/> | <input type="checkbox"/> |
| <input type="checkbox"/> ຊ່ວຍໃຫ້ຜູ້ນໍາໃຊ້ທີ່ດິນໃນທ້ອງຖິ່ນ ສາມາດຈັດຕັ້ງ ປະຕິບັດ ແລະ ບໍາລຸງຮັກສາ ເຕັກໂນໂລຢີການຄຸ້ມ ຄອງທີ່ດິນແບບຍືນຍົງໄດ້ບໍ່? | <input type="checkbox"/> | <input type="checkbox"/> | <input type="checkbox"/> | <input type="checkbox"/> |
| <input type="checkbox"/> ປັບປຸງຂອດການປະສານງານ ແລະ ປະສິດທິພາບ ໃນການຄຸ້ມຄອງທີ່ດິນແບບຍືນຍົງໄດ້ບໍ່? | <input type="checkbox"/> | <input type="checkbox"/> | <input type="checkbox"/> | <input type="checkbox"/> |


- ປັບປຸງການເຂົ້າເຖິງແຫຼ່ງການເງິນ ໃນການຈັດຕັ້ງ
 ປະຕິບັດການຄຸ້ມຄອງທີ່ດິນແບບຍືນຍົງໄດ້ບໍ່?
- ປັບປຸງຄວາມຮູ້ ແລະ ຄວາມສາມາດ
 ໃຫ້ຜູ້ນຳໃຊ້ທີ່ດິນ
 ໃນການຄຸ້ມຄອງທີ່ດິນແບບຍືນຍົງໄດ້ບໍ່?
- ປັບປຸງຄວາມຮູ້ ແລະ ຄວາມສາມາດຂອງພາກ
 ສ່ວນທີ່ກ່ຽວຂ້ອງໄດ້ບໍ່?
- ສ້າງຄວາມເຂັ້ມແຂງ ໃນການຮ່ວມມືໃຫ້ສະຖາ
 ບັນການຈັດຕັ້ງກັບພາກສ່ວນທີ່ກ່ຽວຂ້ອງໄດ້ບໍ່?
- ຫຼຸດຜ່ອນຂໍ້ຂັດແຍ່ງໄດ້ບໍ່?
- ສາມາດຊ່ວຍກຸ່ມທີ່ດ້ອຍໂອກາດທາງເສດຖະກິດ
 ແລະ ສັງຄົມໄດ້ບໍ່?
- ສາມາດປັບປຸງຄວາມສະເໝີພາບທາງດ້ານບົດບາດ
 ຍິງຊາຍ ແລະ ສ້າງຄວາມເຂັ້ມແຂງໃຫ້ຜູ້ຍິງ ແລະ
 ເດັກນ້ອຍໄດ້ບໍ່?
- ສາມາດຊຸກຍູ້ໄວໜຸ່ມ ຫຼື ຄົນລຸ້ນໃໝ່ ທີ່ນຳໃຊ້ທີ່
 ດິນ ເພື່ອເຮັດໃຫ້ການຄຸ້ມຄອງທີ່ດິນແບບຍືນຍົງ
 ໄດ້ບໍ່?
- ສາມາດປັບປຸງບັນຫາສິດຄອບຄອງ ຫຼື ສິດນຳໃຊ້
 ທີ່ດິນ ທີ່ສັບຊ້ອນໃນການຈັດຕັ້ງປະຕິບັດເຕັກ
 ນິກການຄຸ້ມຄອງທີ່ດິນແບບຍືນຍົງໄດ້ບໍ່?
- ສາມາດປັບປຸງການຄ້າປະກັນສະບຽງອາຫານ ຫຼື
 ປັບປຸງໂຜຊະນາການໄດ້ບໍ່?
- ສາມາດປັບປຸງການເຂົ້າເຖິງຕະຫຼາດໄດ້ບໍ່?
- ສາມາດປັບປຸງການເຂົ້າເຖິງນໍ້າໃຊ້ໄດ້ບໍ່?
- ສາມາດນຳໃຊ້ພະລັງງານແບບຍືນຍົງ
 ໄດ້ບໍ່?
- ຜູ້ນຳໃຊ້ທີ່ດິນ ສາມາດປັບຕົວຕໍ່ບັນຫາ
 ທາງໄພພິບັດ ຫຼື ການປ່ຽນແປງດິນຟ້າອາ
 ກາດໄດ້ບໍ່?
- ສາມາດສ້າງໂອກາດໃນການຈ້າງງານ,
 ສ້າງລາຍຮັບໄດ້ບໍ່?

- ອື່ນໆ (ລະບຸແຈ້ງ):
-
-
- ອື່ນໆ (ລະບຸແຈ້ງ):.....
-
-

ການສະຫຼຸບລາຍງານຄວນຈະແນໃສ່ ຕາມແນວທາງທີ່ໄດ້ອະທິບາຍໃນເອກະສານນີ້. ສໍາລັບການສະຫຼຸບລາຍງານ ທາງດ້ານເຕັກໂນໂລຢີ ແມ່ນຕ້ອງໄດ້ລາຍງານແຍກກັນ ໃນແບບສອບຖາມດ້ານເຕັກໂນໂລຢີ ໃນການຄຸ້ມຄອງທີ່ດິນແບບຍືນຍົງ

6.2. ແຮງຈູງໃຈຫຼັກຂອງຜູ້ນໍາໃຊ້ທີ່ດິນ ໃນການຈັດຕັ້ງປະຕິບັດການຄຸ້ມຄອງທີ່ດິນແບບຍືນຍົງ

ສາມາດເລືອກໄດ້ຫຼາຍຄໍາຕອບ

- |  ໃຫ້ລະບຸປັດໄຈຫຼັກທີ່ເປັນແຮງຈູງໃຈ | ຄໍາເຫັນ |
|--|---------|
| <input type="checkbox"/> ການເພີ່ມຜົນຜະລິດຂຶ້ນ | |
| <input type="checkbox"/> ການເພີ່ມຜົນຕອບແທນ (ຄວາມອາດສາມາດ), ປັບປຸງຜົນຕອບແທນ | |
| <input type="checkbox"/> ຫຼຸດຜ່ອນການເຊື່ອມໂຊມຂອງດິນ | |
| <input type="checkbox"/> ຫຼຸດຜ່ອນຄວາມສ່ຽງທາງໄພພິບັດ | |
| <input type="checkbox"/> ຫຼຸດຜ່ອນການເຮັດວຽກຫັກ | |
| <input type="checkbox"/> ການຈ່າຍ ຫຼື ເງິນສົມທົບ | |
| <input type="checkbox"/> ຂໍ້ກຳນົດ ແລະ ກົດລະບຽບ (ຄ່າປັບໄໝ) ຫຼື ຂໍ້ບັງຄັບໃຊ້ | |
| <input type="checkbox"/> ກຽດສັກສີ, ຄວາມກົດດັນທາງສັງຄົມ ຫຼື ຄວາມສາມັກຄີທາງສັງຄົມ | |
| <input type="checkbox"/> ການຮ່ວມມືສ້າງເຄືອຂ່າຍ/ເປັນໂຄງການ/ເປັນກຸ່ມ | |
| <input type="checkbox"/> ປຸກຈິດສໍານຶກທາງດ້ານສິ່ງແວດລ້ອມ | |
| <input type="checkbox"/> ປະເພນີ ແລະ ຄວາມເຊື່ອຖື | |
| <input type="checkbox"/> ສ້າງຄວາມຮູ້ ແລະ ຫັກສະທາງດ້ານການຄຸ້ມຄອງທີ່ດິນແບບຍືນຍົງ | |
| <input type="checkbox"/> ການປັບປຸງຄວາມງົດງາມ | |
| <input type="checkbox"/> ການຫຼຸດຜ່ອນຂໍ້ຂັດແຍ່ງ | |
| <input type="checkbox"/> ອື່ນໆ (ໃຫ້ລະບຸແຈ້ງ): | |
| <input type="checkbox"/> ອື່ນໆ (ໃຫ້ລະບຸແຈ້ງ): | |

6.3. ຄວາມຍືນຍົງໃນການຈັດຕັ້ງປະຕິບັດກິດຈະກຳແນວທາງ

ຜູ້ນໍາໃຊ້ທີ່ດິນ ສາມາດສືບຕໍ່ການຈັດຕັ້ງປະຕິບັດຕາມແນວທາງທີ່ໄດ້ຈັດຕັ້ງປະຕິບັດຜ່ານມານັ້ນບໍ່ (ໂດຍປາດສະຈາກການຊ່ວຍເຫຼືອຈາກພາກສ່ວນພາຍນອກ)?

- ບໍ່ໄດ້ ໄດ້ ບໍ່ແນ່ໃຈ

ຖ້າ ບໍ່ ຫຼື ບໍ່ແນ່ໃຈ, ໃຫ້ອະທິບາຍ ແລະ ຄໍາເຫັນ:

.....

.....

.....

ຖ້າໄດ້, ແມ່ນໃຫ້ອະທິບາຍວ່າເຮັດແນວໃດ:

.....

6.4. ຈຸດແຂງ ຫຼື ຈຸດດີ ຂອງແນວທາງ



ໃນມຸມມອງຂອງຜູ້ນຳໃຊ້ທີ່ດິນ¹

- 1).....

 2).....

ໃນມຸມມອງຂອງຜູ້ສັງລວມຂໍ້ມູນ ຫຼື ພາກສ່ວນອື່ນ

- 1).....

 2).....

¹ຜູ້ນຳໃຊ້ທີ່ດິນ: ແມ່ນບຸກຄົນ ທີ່ດຳເນີນ ຫຼື ບົວລະບັດຮັກສາທີ່ດິນລວມມີ ຊາວກະສິກອນຂະນາດໃຫຍ່ ຫຼື ຂະໜາດໃຫຍ່, ກຸ່ມ (ເພດ, ອາຍຸ, ສະຖານະພາບ, ຄວາມສົນໃຈ), ສະຫະກອນ, ບໍລິສັດອຸດສາຫະກຳ (ຕົວຢ່າງ. ບໍ່ແຮ່), ອົງການຈັດຕັ້ງຂອງພາກສ່ວນ ລັດຖະບານ (ຕົວຢ່າງ: ປ່າໄມ້ລັດ) ແລະ ອື່ນໆ.

6.5. ຈຸດອ່ອນ/ຂໍ້ເສຍ ຂອງແນວທາງ ແລະ ທິດທາງວິທີການແກ້ໄຂ



| ຈຸດອ່ອນ/ຂໍ້ເສຍ | ມີວິທີການແກ້ໄຂຄືແນວໃດ ? |
|--|---|
| ໃນມຸມມອງຂອງຜູ້ນຳໃຊ້ທີ່ດິນ 1) 2) 3) 4)..... | |
| ໃນມຸມມອງຂອງຜູ້ສັງລວມຂໍ້ມູນ ຫຼື ພາກສ່ວນອື່ນ 1)..... 2)..... | |

7. ການອ້າງອີງ ແລະ ຈຸດເຊື່ອມໂຍງ

7.1. ວິທີການ ຫຼື ແຫຼ່ງຂໍ້ມູນຂ່າວສານ

ມີວິທີການ ຫຼື ແຫຼ່ງຂໍ້ມູນໃດຕໍ່ໄປນີ້ ທີ່ໄດ້ຖືກນຳໃຊ້?

ໃຫ້ລະບຸ (ຈຳນວນຂອງຂໍ້ມູນ, ເອກະສານ ແລະ ອື່ນໆ)

- ການລົງຢ້ຽມຢາມ, ສຳຫຼວດພື້ນທີ່
- ສຳພາດຜູ້ນຳໃຊ້ທີ່ດິນ
- ສຳພາດວິຊາການສະເພາະດ້ານ ໃນການຄຸ້ມຄອງທີ່ດິນແບບຍືນຍົງ.....
- ສັງລວມມາຈາກບົດລາຍງານ ແລະ ເອກະສານຕ່າງໆ
- ອື່ນໆ (ໃຫ້ລະບຸແຈ້ງ):

7.2. ເອກະສານອ້າງອີງ ຈາກບັນດາສິ່ງພິມ

ໃຫ້ລະບຸລາຍຊື່ສິ່ງພິມ ທີ່ກ່ຽວຂ້ອງກ່ຽວກັບແນວທາງ (ເປັນບົດລາຍງານ, ຄູ່ມື, ອຸປະກອນການຝຶກອົບຮົມ, ກໍລະນີສຶກສາ, ແລະ ອື່ນໆ). ຫຼັງຈາກນັ້ນ, ແມ່ນອັບໂຫຼດລົງໃນຖານຂໍ້ມູນເອກະສານອ້າງອີງ.

ຊື່ເລື່ອງ, ຜູ້ຂຽນ, ປີຕິພິມ, ISBN

ໄດ້ມາຈາກໃສ? ເປັນມູນຄ່າເທົ່າໃດ?

.....

.....

.....

7.3. ແຫຼ່ງຂໍ້ມູນທີ່ກ່ຽວຂ້ອງ ສາມາດນຳໃຊ້ໄດ້ໃນອອນລາຍ

ຊື່ເລື່ອງ/ພັນລະນາ

URL

.....

.....

.....

.....